

UNIVERSITA' DEGLI STUDI DI FIRENZE

Area Edilizia

Monitoraggio Telecomere

N	codice patrimonio università	Immobile	Superficie lorda	telecamere		Note	Modalità (*)	Finalità	Planimetrie
				numero previste ed installate in fase di realizzazione	numero di recente installazione				
			MQ.						
1	001.00	agraria padiglione centrale	7.129	0	4	da attivare H 24	ripresa unidirezionale	motivi di sicurezza	vedi allegato
2	002.00	agraria padiglione ovest	1.594	0	0				
3	003.00	agraria padiglione est	3.289	0	0				
4	004.00	agraria fabbrichetta ovest	786	0	0				
5	005.00	agraria fabbrichetta est	837	0	0				
6	006.00	zootecnica	1.123	0	0				
7	006.01	prefabbricato	361	0	0				
8	007.00	dip Scienza e tecnologia	1.107	0	0				
9	010.00	biotecnologie agrarie (via donizetti)	1.218	0	0				
10	011.00	quaracchi	8.810	0	0				
11	013.00	il paradiso	1.660	0	0				
12	014.00	restauro	1.069	0	0				
13	015.00	san clemente	6.248	0	0				
14	017.00	lettere ex architettura	3.583	0	5	H 24	ripresa unidirezionale	motivi di sicurezza	vedi allegato
15	017.01	costruzioni	1.817	0	0				
16	017.03	lettere	11.784	2	5		ripresa unidirezionale	motivi di sicurezza	vedi allegato

RF

[Signature]

[Signature]

[Signature]

UNIVERSITA' DEGLI STUDI DI FIRENZE
Area Edilizia

		Monitoraggio Telecamere									
N	codice patrimonio università	Immobile	Superficie lorda	telecamere		Note	Modalità	Finalità	Planimetriche		
				numero previste ed installate in fase di realizzazione	numero di recente installazione					numero	numero
			MQ.								
17	017.04	abitazione custode lettere	125	0	0						
18	019.00	palazzo vegni san Niccolò	4.813	0	0						
19	020.00	s verdiana piazza Ghiberti	10.982	0	0						
20	024.00	farmacologia/fisiologia	7.043	0	0						
21	024.01	abitazione custode farmacologia/fisiologia	92	0	0						
22	025.00	ex chimica via Cpponi 9	9.301	2	2	H 24	ripresa unidirezionale	motivi di sicurezza		vedi allegato	
23	025.01	ex portineria ex chimica via capponi 7	796	0	0						
24	026.00	palazzo della crocetta via laura	12.673	18	2	H 24	ripresa unidirezionale	motivi di sicurezza		vedi allegato	
25	026.01	ex geografia via laura	481	0	0						
26	028.00	villa ruspoli	1.768	0	0						
27	028.01	palazzina indipendenza	1.462	0	1	H 24	ripresa unidirezionale	motivi di sicurezza		vedi allegato	
28	029.00	convento di santa marta	19.585	0	0						
29	029.01	mensa di ingegneria	357	0	0						
30	029.02	santa marta ex forno	877	0	0						
31	029.03	santa marta portiere villino rossi	272	0	0						
32	029.04	santa marta laboratori	278	0	0						

UNIVERSITA' DEGLI STUDI DI FIRENZE

Area Edilizia

Monitoraggio Telecomere										
N	codice patrimonio università	Immobile	Superficie lorda	telecamere		Note	Modalità	Finalità	Planimetrie	
				numero previste ed installate in fase di realizzazione	numero di recente installazione					
			MQ.							
33	030.00	palazzo fenzi	6.980	0	0					
34	031.01	papirologico	877	5	0					
35	032.00	la spina	2.934	5	0		ripresa unidirezionale	motivi di sicurezza	vedi allegato	
36	033.00	ex chiesa via pergola	1.013	0	0		ripresa unidirezionale	motivi di sicurezza	vedi allegato	
37	034.00	scienza dell'antichità	220	0	0					
38	035.00	il pellegrino	2.438	0	0					
39	038.00	patologia chimica biologica	7.480	0	0					
40	039.00	igiene	5.557	0	0					
41	039.01	igiene corpo tergale SEGRETERIE	911	0	0					
42	044.00	orbatello + orbatello 2	7.037	0	0					
43	047.00	orto botanico via micheli 3	1.721	0	0					
44	047.01	orto botanico via micheli 1	2.098	0	0					
45	048.00	mineralogia e geologia	7.014	17	0		ripresa unidirezionale	motivi di sicurezza	vedi allegato	
46	048.01	botanica	3.514	0	0					
47	049.00	la specola	14.798	14	0		ripresa unidirezionale	motivi di sicurezza	vedi allegato	
48	050.00	garbasso	5.543	0	3	2 da attivarchH24	ripresa unidirezionale	motivi di sicurezza	vedi allegato	
49	050.01	grotta dei chillers	47	0	0					



UNIVERSITA' DEGLI STUDI DI FIRENZE
Area Edilizia

Monitoraggio Telecomere											
N	codice patrimonio università	Immobile	Superficie lorda	telecamere		Note	Modalità	Finalità	Planimetrie	telecamere	
				numero	previste ed installate in fase di realizzazione					numero	di recente installazione
			MQ.								
50	050.03	portineria arcetri	218	0	0						
51	050.04	villino la pace	238	0	0						
52	050.05	ex garage	94	0	0						
53	050.06	prefabbricato ex lens	1.108	0	0						
54	050.07	prefabbricato 2 geologia	510	0	0						
55	050.08	villino abetti	486	0	0						
56	050.09	villino donati	458	0	0						
57	051.00	villa il gioiello	1.153	0	2	H24	ripresa unidirezionale	motivi di sicurezza			vedi allegato
58	052.00	biotecnologie agrarie via maragiano	2.418	0	0		ripresa unidirezionale	motivi di sicurezza			vedi allegato
59	053.00	palazzo non finito via del proconsolo	6.793	19	0		ripresa unidirezionale	motivi di sicurezza			vedi allegato
60	054.00	ulisse dini	4.880	3	0		ripresa unidirezionale	motivi di sicurezza			vedi allegato
61	057.00	ex emeroteca via cittadella	1.588	0	0						
62	059.00	rettorato piazza san marco	10.105	3	4	H24	ripresa unidirezionale	motivi di sicurezza			vedi allegato
63	061.00	centro di calcolo via delle gore	1.578	24	0		ripresa unidirezionale	motivi di sicurezza			vedi allegato
64	066.00	colonia sede circolo dipendenti	408	0	0						
65	068.00	linguistica via battisti	164	0	0						
66	073.00	ex oratorio san lorenzo (ex biliardo)	323	0	0						

Handwritten initials

Handwritten initials

Handwritten initials and signatures

Handwritten initials

UNIVERSITA' DEGLI STUDI DI FIRENZE

Area Edilizia

Monitoraggio Telecomere

N	codice patrimonio università	Immobile	Superficie lorda	telecamere		Note	Modalità	Finalità	Planimetrie
				numero installate in fase di realizzazione	numero di recente installazione				
			MQ.						
67	075.00	i macelli via dell'arcovata	1.311	0	0				
68	093.00	ex chiesa battiliani santa reparata	1.707	0	0				
69	094.00	ex farmitalia (statistica + lab farmacia)	3.861	0	0				
70	098.00	santa teresa (solo 1° parte no arch Pilati)	7.469	4	0		ripresa unidirezionale	motivi di sicurezza	vedi allegato
71	102.00A	villa la Quietè	9.514	0	2		ripresa unidirezionale	motivi di sicurezza	vedi allegato
72	102.00B	villa la quiete limonaia	1.552	0	0				
73	102.11	loggia dei bianchi via delle gore	36	0	0				
74	103.00	santa reparata ex suore	3.595	5	0		ripresa unidirezionale	motivi di sicurezza	vedi allegato
75	104.01	disegno industriale calenzano	6.198	16	0		ripresa unidirezionale	motivi di sicurezza	vedi allegato
76	107.00	ex padiglione 26 san salvi	3.059	8	0		ripresa unidirezionale	motivi di sicurezza	vedi allegato
77	116.00	piazza savonarola	1.970	0	0				
78	116.01	via valori	2.181	0	0				
79	119.00	psicologia via torretta	5.173	0	0				
80	200.00	polifunzionale viale morgagni ^{Ativc solo garage}	26.477	26	0		ripresa unidirezionale	motivi di sicurezza	vedi allegato
81	301.00	chimica	15.268	0	0				
82	302.00	chimica organica	8.628	0	0				
83	303.00	cerm	3.728	1	2	H 24	ripresa unidirezionale	motivi di sicurezza	vedi allegato

UNIVERSITA' DEGLI STUDI DI FIRENZE

Area Edilizia

Monitoraggio Telecomere

N	codice patrimonio università	Immobile	Superficie lorda MQ.	telecamere		Note	Modalità	Finalità	Planimetrie
				numero previste ed installate in fase di realizzazione	numero di recente installazione				
84	303.01	genexpress	217	0	0				
85	303.03	cerm T T	380	0	0				
86	304.00	lap (Biobanca)	1.260	0	1	H 24	ripresa unidirezionale	motivi di sicurezza	vedi allegato
87	304.01	rise a biobanca	320	0	0				
88	305.00	scienze farmaceutiche	6.919	0	1	H 24	ripresa unidirezionale	motivi di sicurezza	vedi allegato
89	306.00	patologia e zoologia forestale	490	0	0				
90	307.01	magazzino polo	347	0	0				
91	308.00	aule e biblioteca	5.714	4	0		ripresa unidirezionale	motivi di sicurezza	vedi allegato
92	309.00	open lab	355	0	0				
93	310.00	fisica	13.800	0	2	H24	ripresa unidirezionale	motivi di sicurezza	vedi allegato
94	311.00	cabina trasformazione di fisica	90	0	0				
95	312.00	lens	3.515	0	0				
96	314.00	fisica sperimentale	7.347	0	0				
97	320.00	centrale impianti +H 24	2.860	1	3	H24	ripresa unidirezionale	motivi di sicurezza	vedi allegato
98	321.00	cappellina	30	1	1		ripresa unidirezionale	motivi di sicurezza	vedi allegato
99	323.00	ortoflorofrutticoltura	5.958	0	2	esteme H24	ripresa unidirezionale	motivi di sicurezza	vedi allegato
100	323.01	serre orto florofrutticoltura	1.340	0	0				




UNIVERSITA' DEGLI STUDI DI FIRENZE

Area Edilizia

Monitoraggio Telecamere

N	codice patrimonio università	Immobile	Superficie lorda MQ.	telecamere		Note	Modalità	Finalità	Planimetriche
				numero previste ed installate in fase di realizzazione	numero di recente installazione				
101	323.02	valore	273	0	0				
102	324.00	incubatore edificio D	2.975	1	0		ripresa unidirezionale	motivi di sicurezza	vedi allegato
103	324.01	centri di eccellenza	1.178	0	0				
104	324.02	liasion office	1.155	0	0				
105	324.03	laboratorio pesante	2.276	0	0				
106	325.00	rise B	267	0	0				
107	400.01	novoli edificio D1+ SEGRETERIE	3.184	7	0		ripresa unidirezionale	motivi di sicurezza	vedi allegato
108	400.02	novoli edificio D4	10.069	40	2	H 24	ripresa unidirezionale	motivi di sicurezza	vedi allegato
109	400.03	novoli edificio D5	6.429	31	1	H 24	ripresa unidirezionale	motivi di sicurezza	vedi allegato
110	400.04	novoli edificio D 6	9.354	35	2	H 24	ripresa unidirezionale	motivi di sicurezza	vedi allegato
111	400.05	novoli edificio D 10 + TORRE	13.808	48	8	H 24	ripresa unidirezionale	motivi di sicurezza	vedi allegato
112	400.06	novoli edificio D 14 (compreso bar arsu)	2.568	6	0		ripresa unidirezionale	motivi di sicurezza	vedi allegato
113	400.07	novoli edificio D 15	3.033	9	0		ripresa unidirezionale	motivi di sicurezza	vedi allegato
114	400.08	novoli garage interrato	10.207	2	0		ripresa unidirezionale	motivi di sicurezza	vedi allegato
115				0	0				
116		cupono registratore		3	0				
117				0	0				
118				0	0				
sommatoria				360,00	55,00				

(*) per ripresa unidirezionale si intende telecamera a puntamento fisso di tipo non brandeggiante



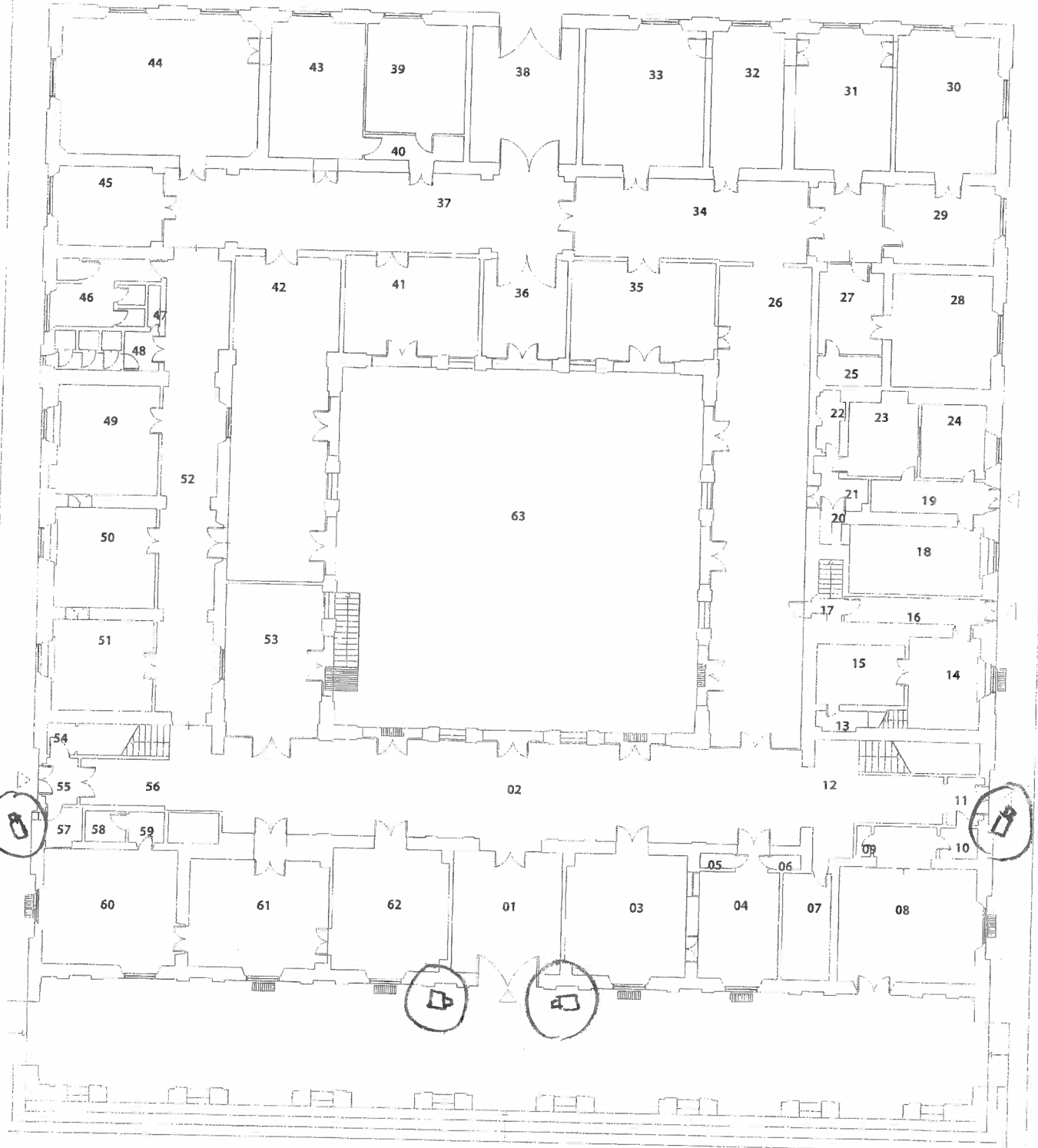


UNIVERSITÀ
DEGLI STUDI
FIRENZE

Ufficio
Patrimonio
Immobiliare

Cascine, [001.00] Pad. Centrale, Terreno

4



DA FARE

TOT: 1904.78 mq

[Handwritten signatures and initials]

InfocadSM FlashViewer

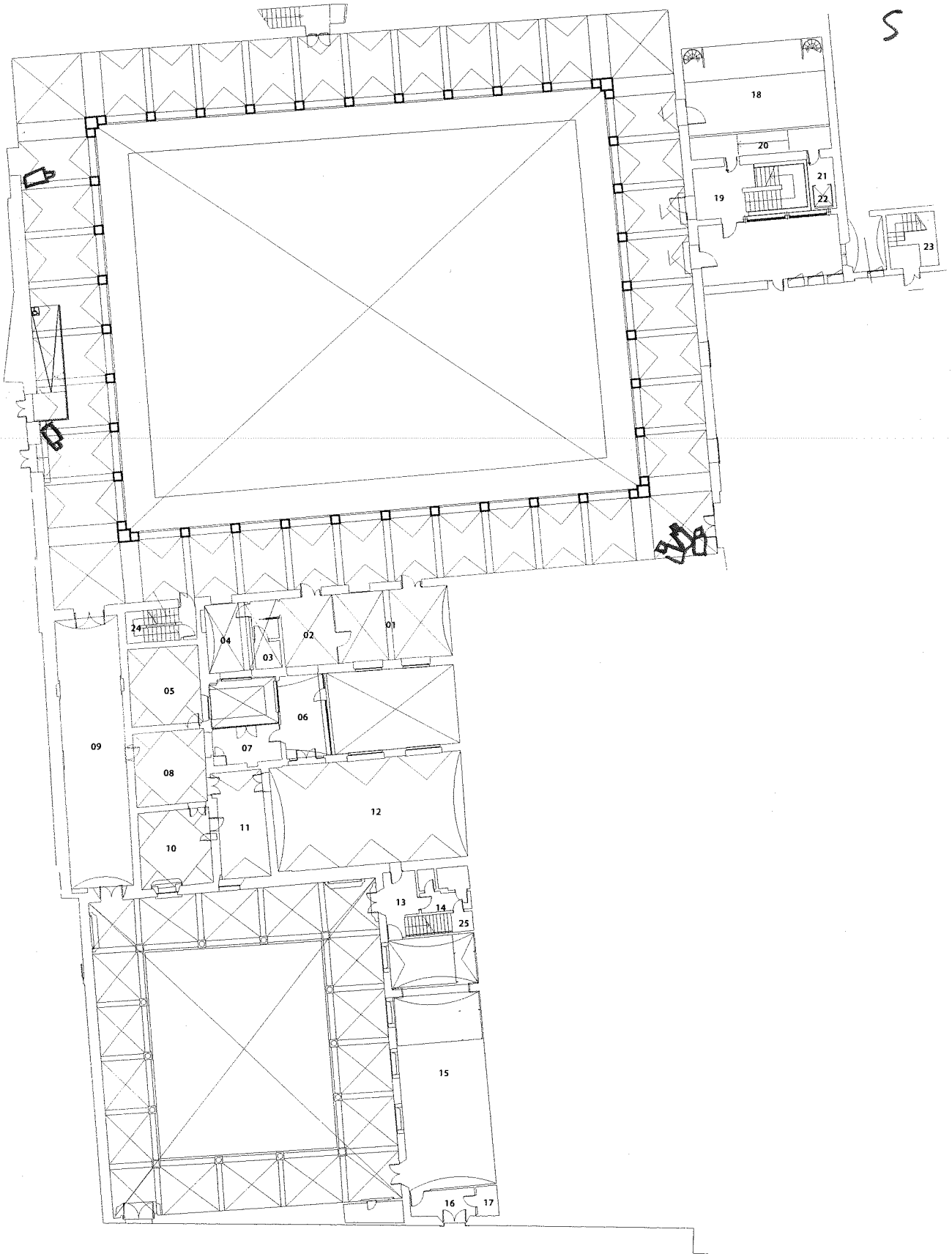
[Handwritten signature]



UNIVERSITÀ
DEGLI STUDI
FIRENZE

Ufficio
Patrimonio
Immobiliare

Centro storico, [017.00] Brunelleschi ex-Architettura,
Terra



TOT: 631.03 mq



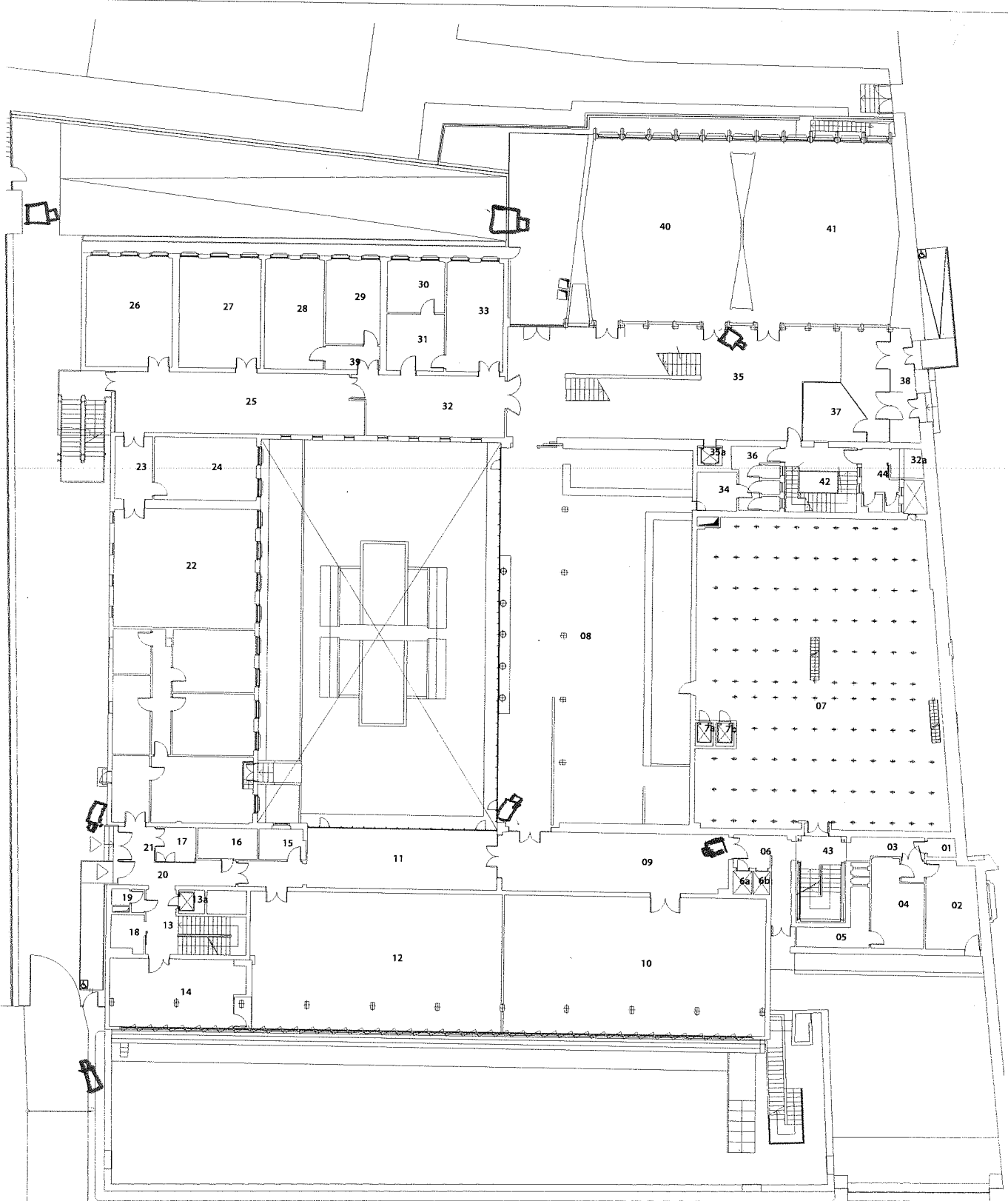
Infocad^{PM} FlashViewer



UNIVERSITÀ
DEGLI STUDI
FIRENZE

Ufficio
Patrimonio
Immobiliare

Centro storico, [017.03] Alfani Lettere, Terra



TOT: 2053.89 mq

Infocad^{PM} FlashViewer

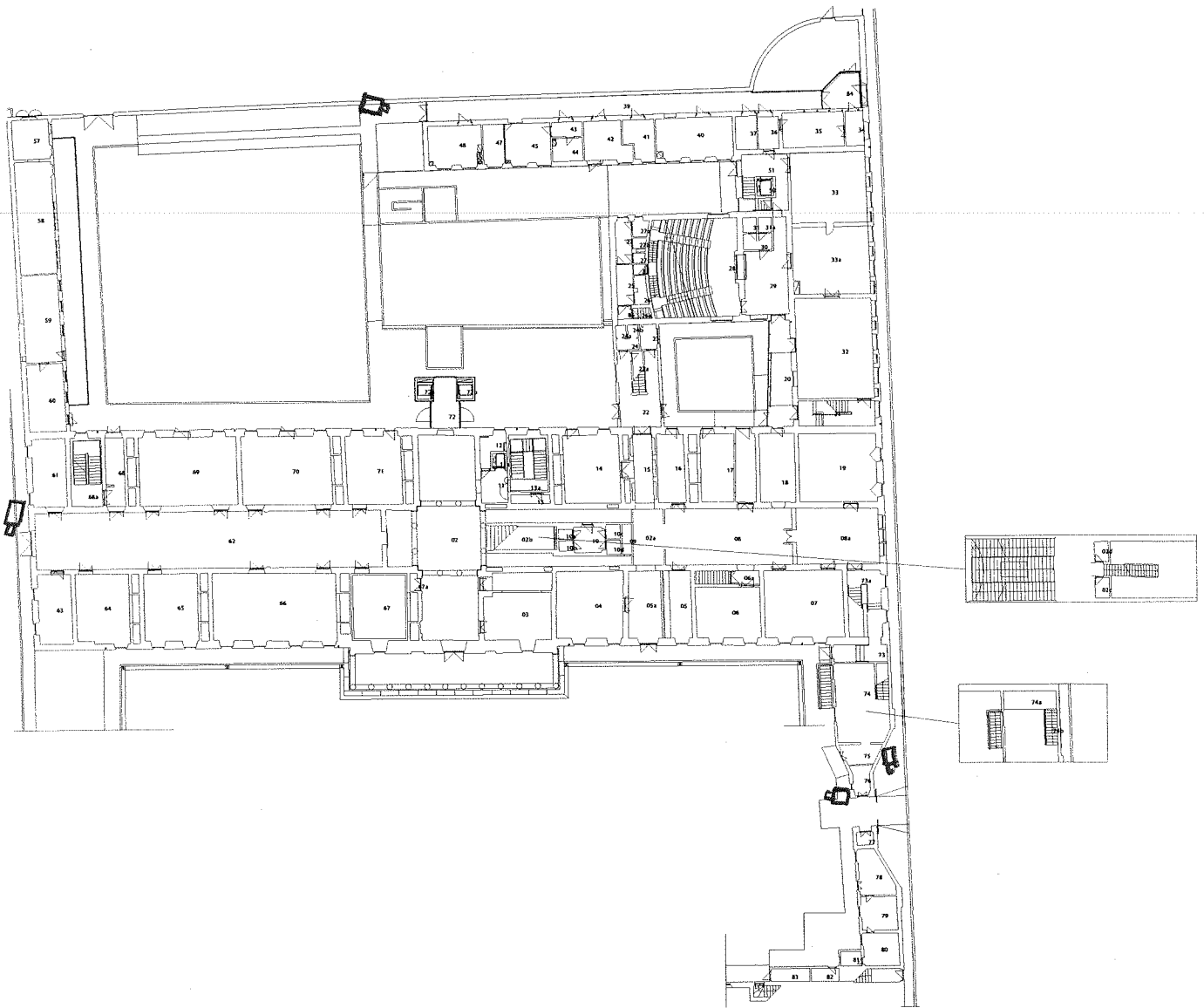




UNIVERSITÀ
DEGLI STUDI
FIRENZE

Ufficio
Patrimonio
Immobiliare

Centro storico, [025.00] Capponi 9, Terra



TOT: 2592.34 mq

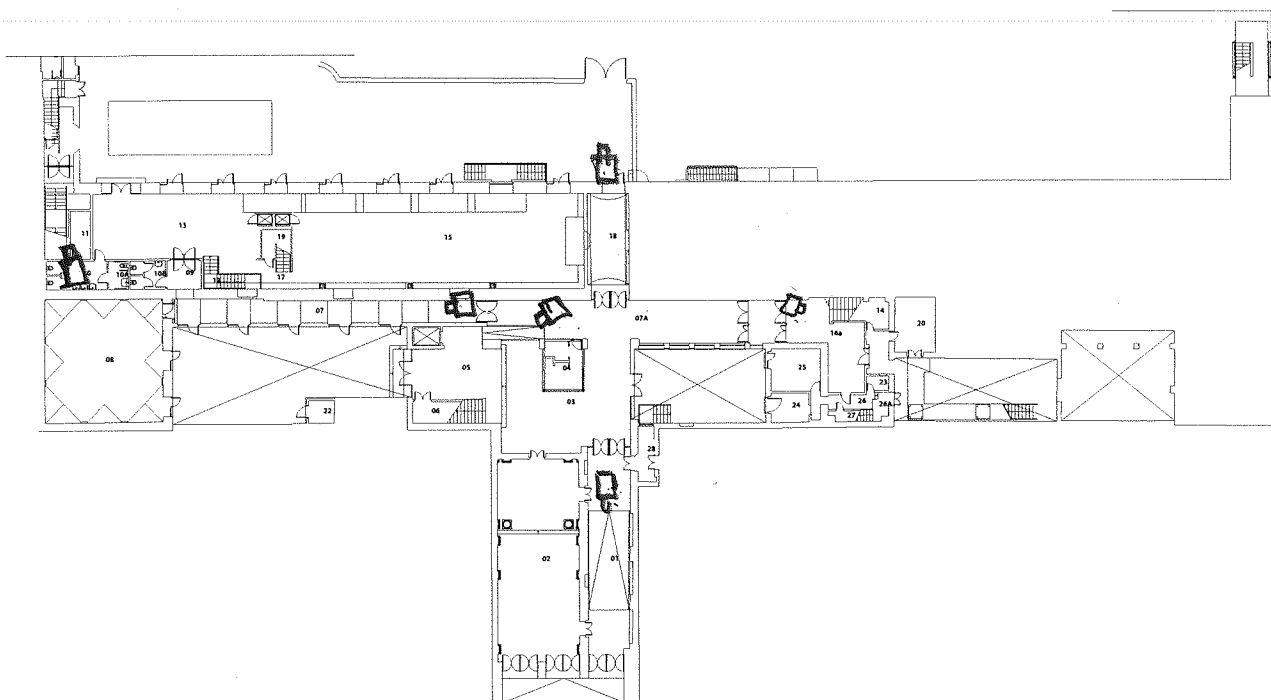
Infocad^{FM} FlashViewer



UNIVERSITÀ
DEGLI STUDI
FIRENZE

Ufficio
Patrimonio
Immobiliare

Centro storico, [026.00] Via Laura , Terra



TOT: 1064.92 mq

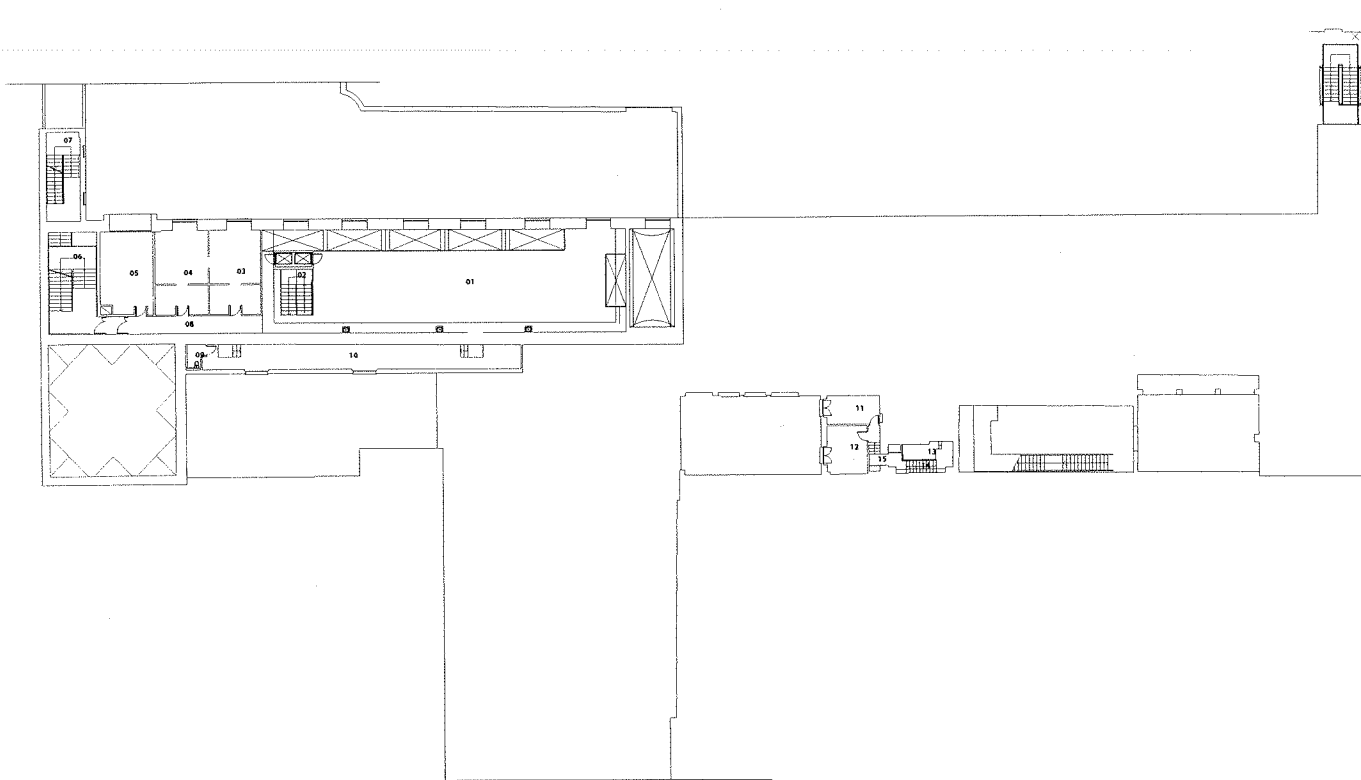
Infocad^{FM} FlashViewer



UNIVERSITÀ
DEGLI STUDI
FIRENZE

Ufficio
Patrimonio
Immobiliare

Centro storico, [026.00] Via Laura , Ammezzato suTerra



TOT: 386.22 mq

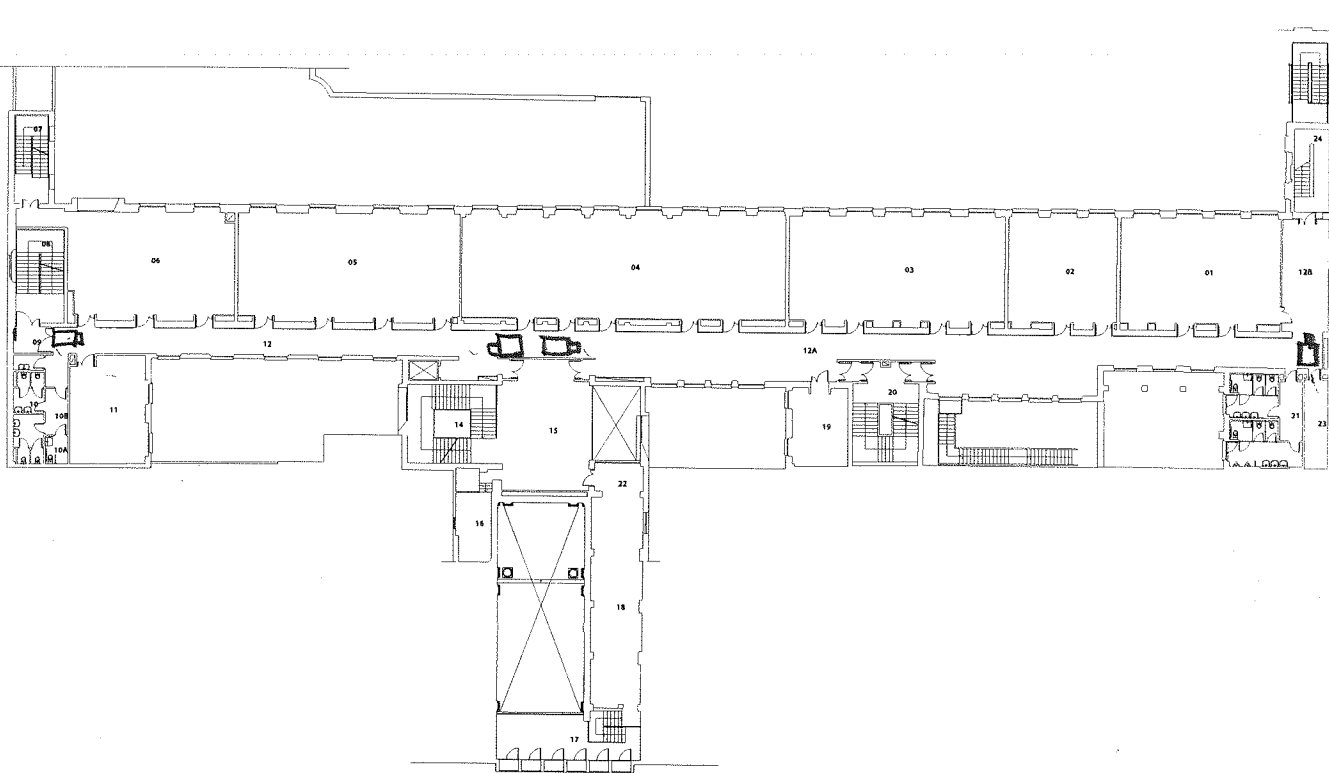
Infocad^{FM} FlashViewer



UNIVERSITÀ
DEGLI STUDI
FIRENZE

Ufficio
Patrimonio
Immobiliare

Centro storico, [026.00] Via Laura , Primo



TOT: 1667.56 mq

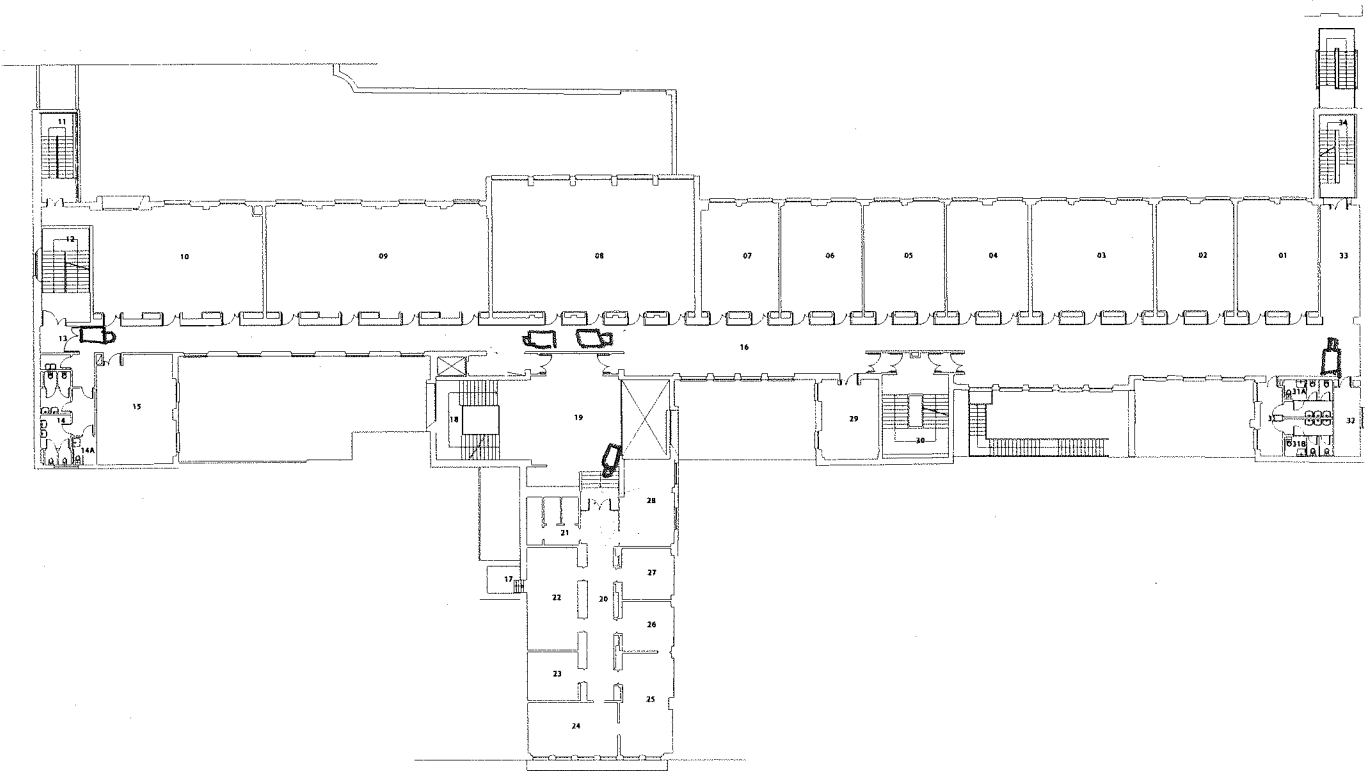
Infocad^{PM} FlashViewer



UNIVERSITÀ
DEGLI STUDI
FIRENZE

Ufficio
Patrimonio
Immobiliare

Centro storico, [026.00] Via Laura , Secondo



TOT: 1875.58 mq

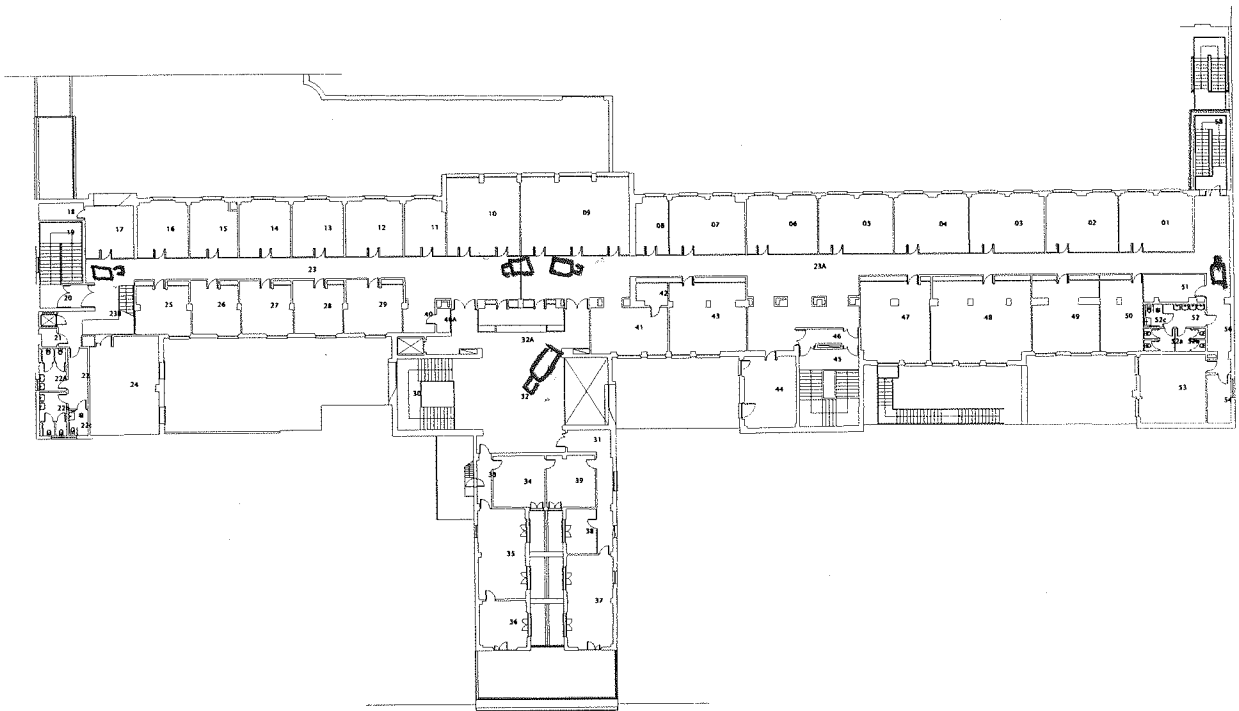
Infocad^{FM} FlashViewer



UNIVERSITÀ
DEGLI STUDI
FIRENZE

Ufficio
Patrimonio
Immobiliare

Centro storico, [026.00] Via Laura , Terzo



TOT: 1766.93 mq

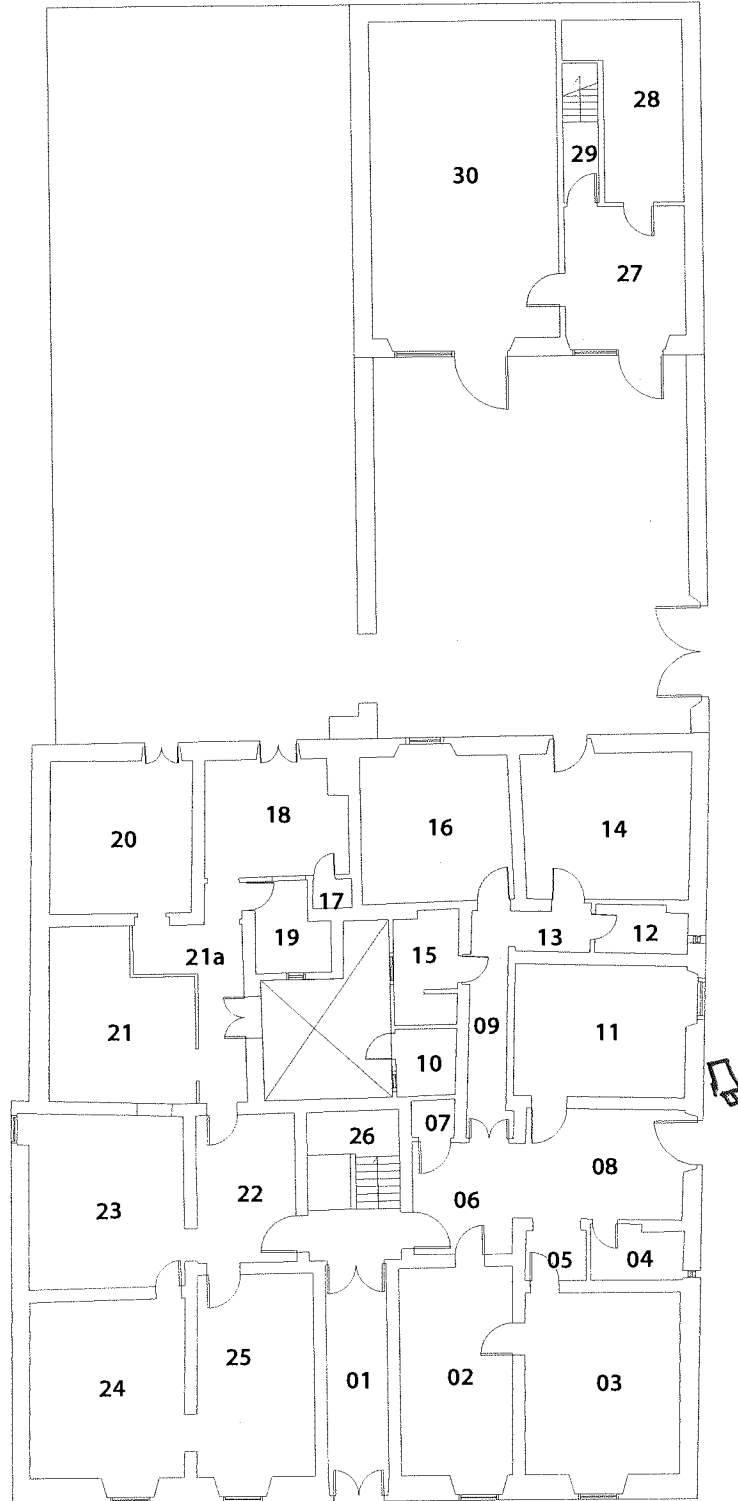
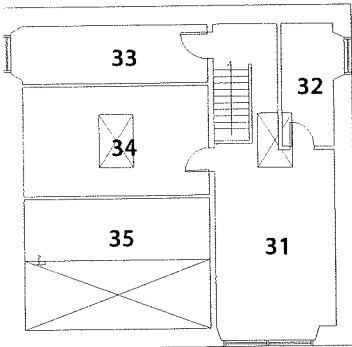
Infocad^{FM} FlashViewer



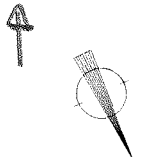
UNIVERSITÀ
DEGLI STUDI
FIRENZE

Ufficio
Patrimonio
Immobiliare

Centro storico, [028.01] Piazza Indipendenza 8 Palazzina,
Terra



S BARRA





S



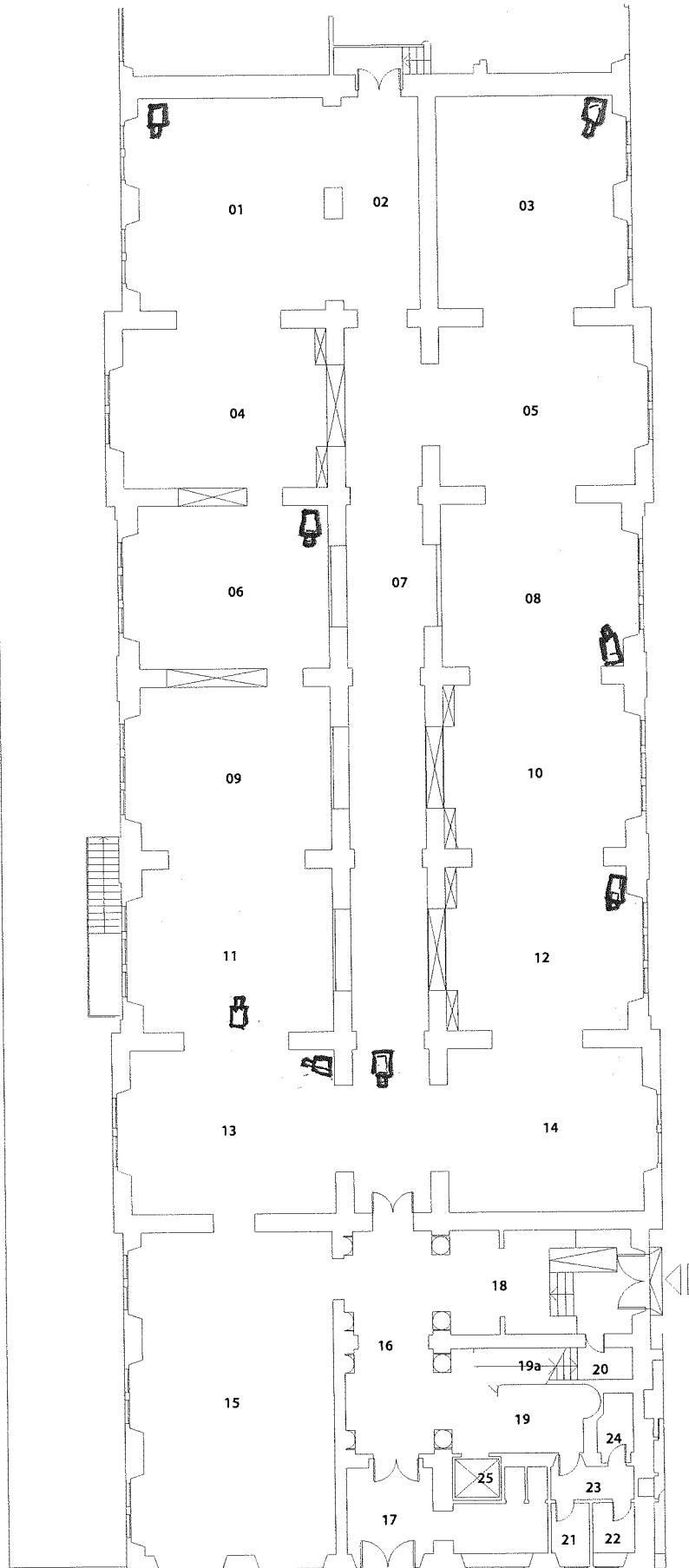


5 tel





12





UNIVERSITÀ
DEGLI STUDI
FIRENZE

Ufficio
Patrimonio
Immobiliare

Centro storico, [059.00] Rettorato, Terreno



TOT: 2865.03 mq

Infocad^{PM} FlashViewer



UNIVERSITÀ
DEGLI STUDI
FIRENZE

Ufficio
Patrimonio
Immobiliare

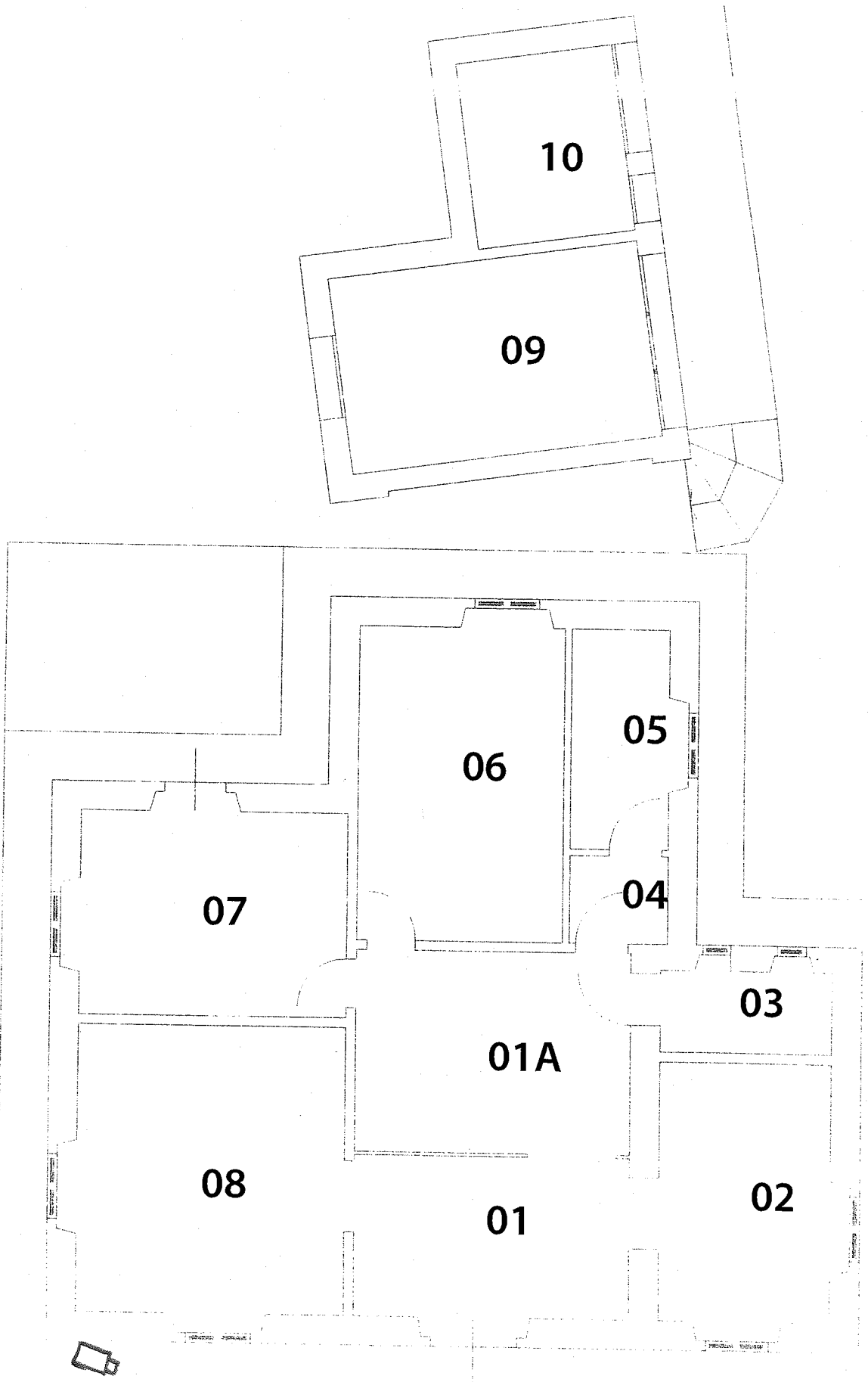
Centro storico, [049.00] La Specola, Secondo

14

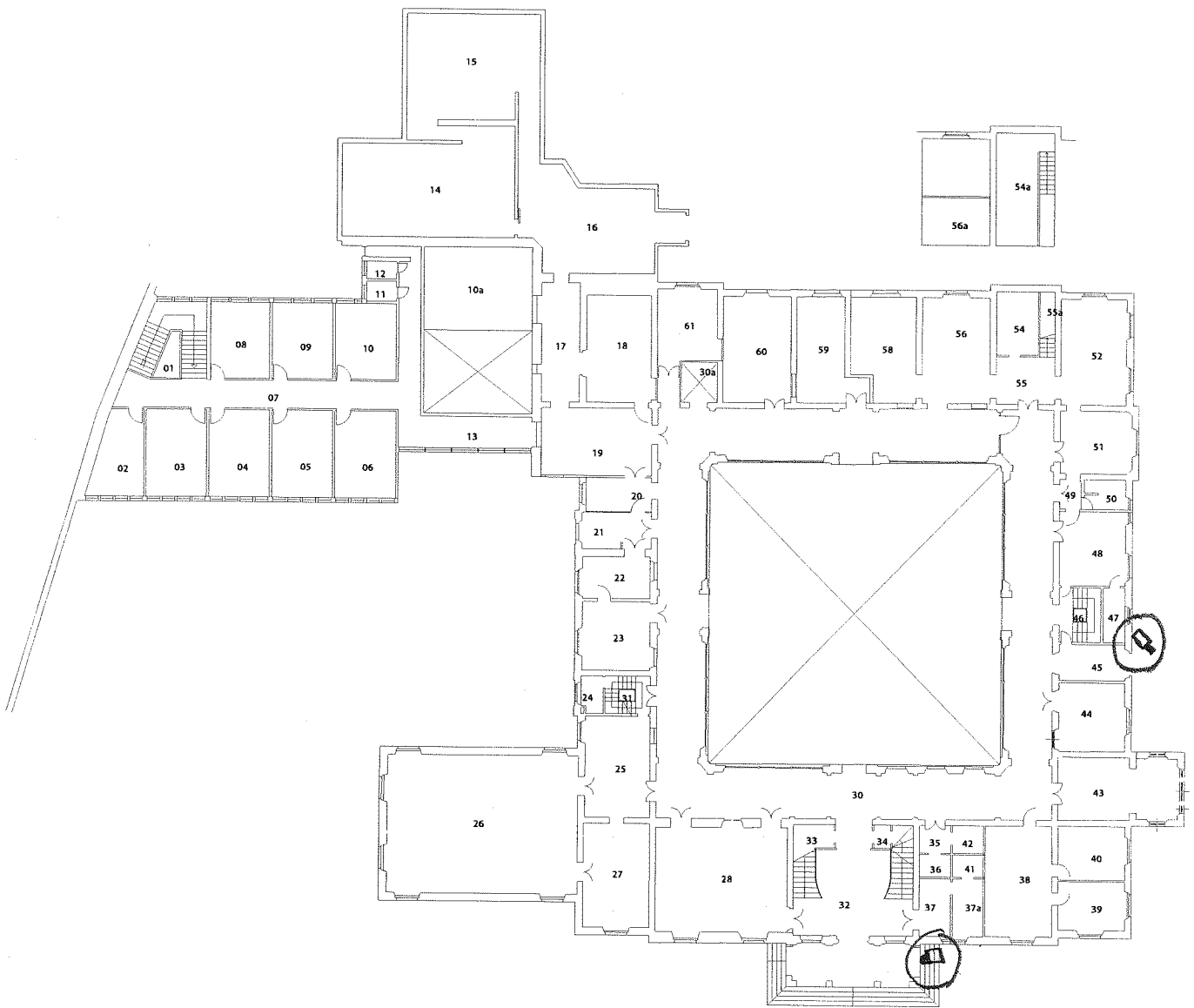




* VERSO CANCELLO INGROSSO



TOT: 113.5 mq



 DA FARE

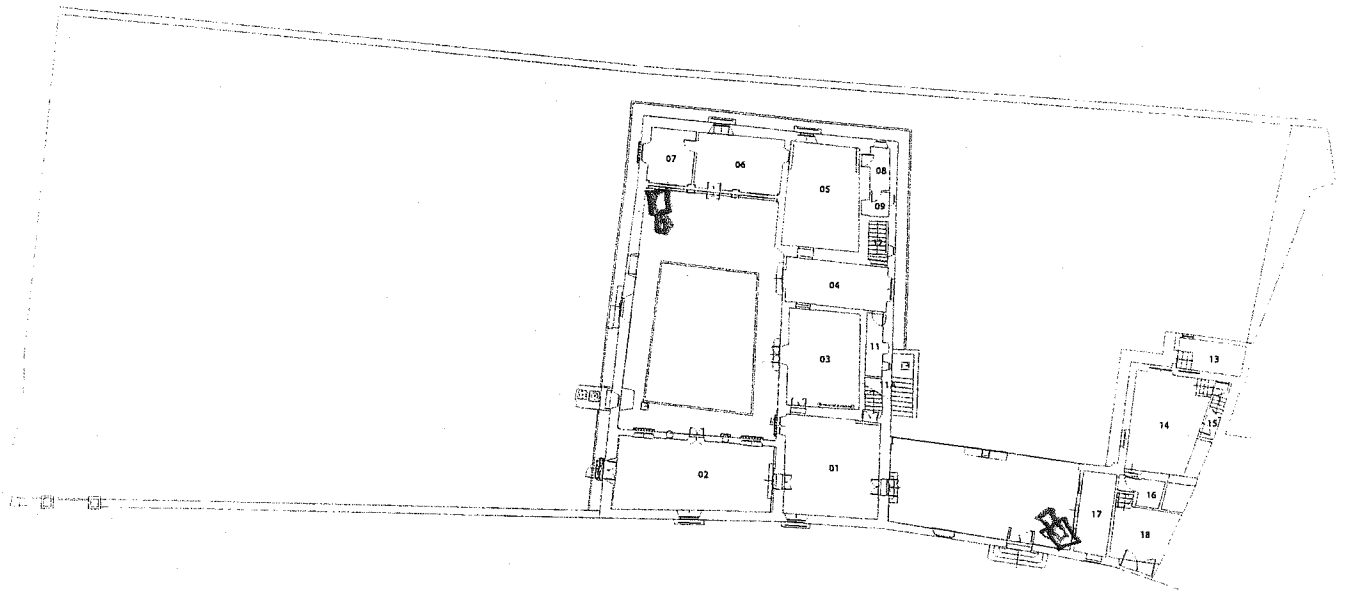
+2 T313CAN318

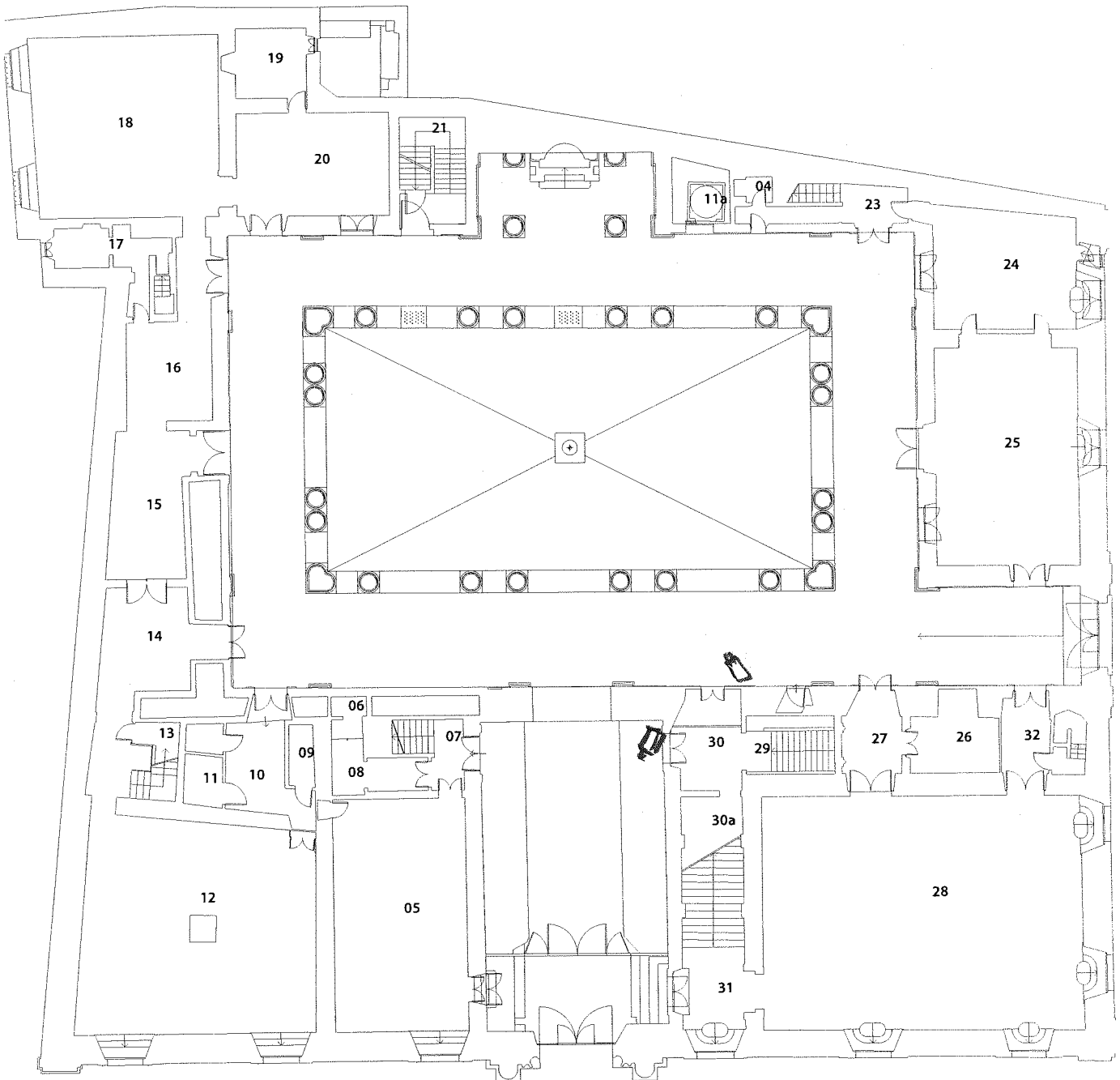


UNIVERSITÀ
DEGLI STUDI
FIRENZE

Ufficio
Patrimonio
Immobiliare

Arcetri, [051.00] Villa Il Gioiello, Terra



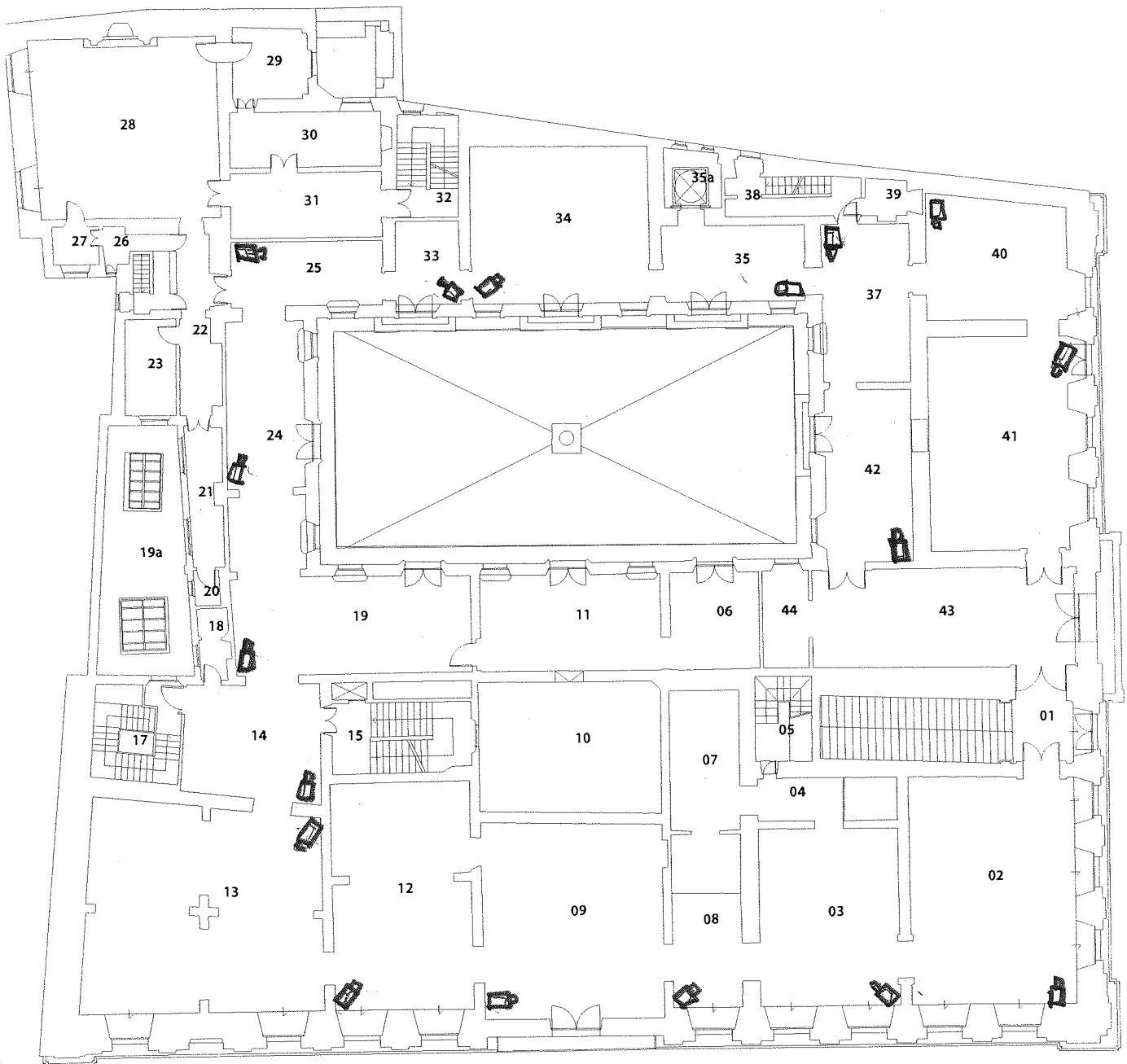


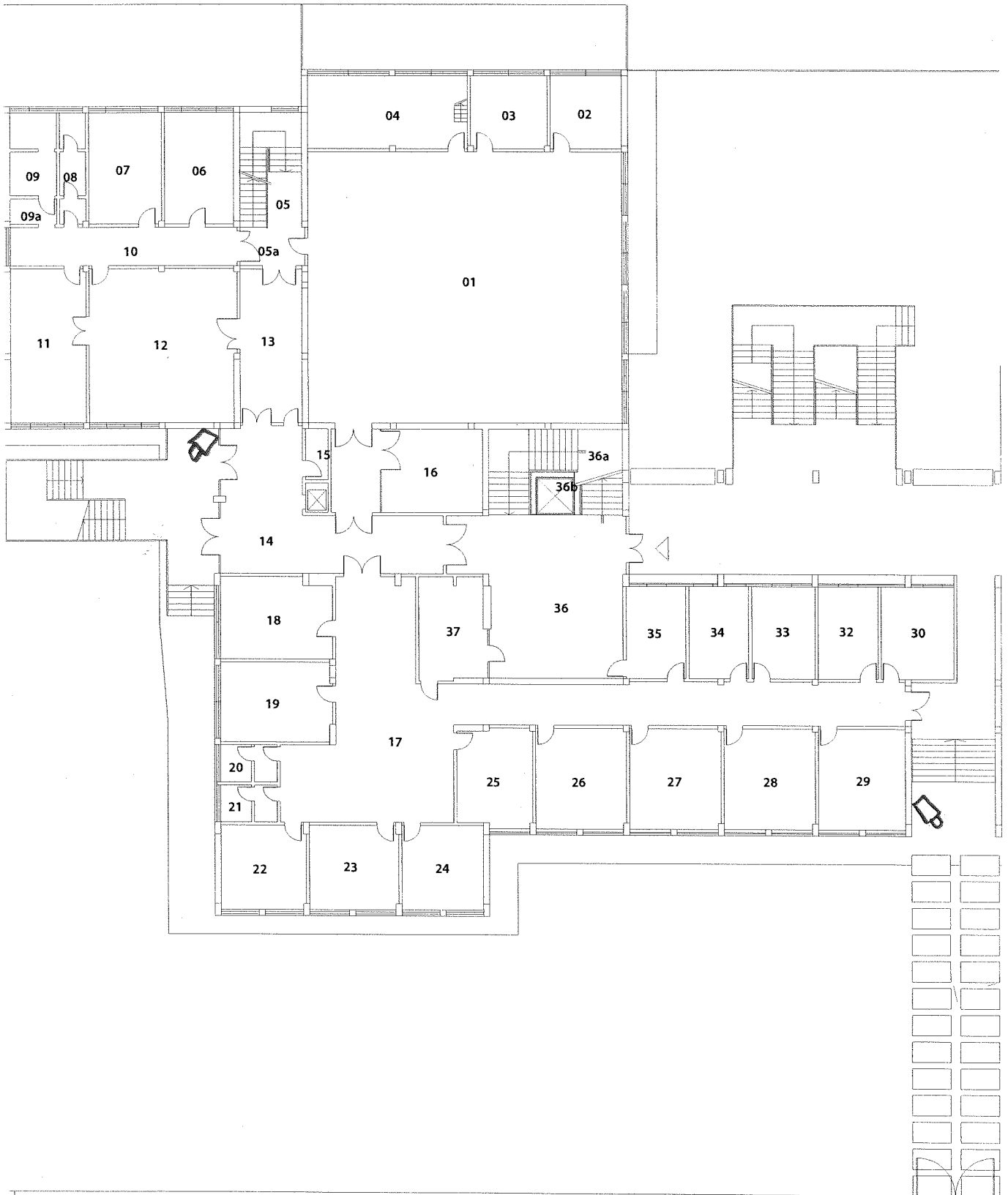


UNIVERSITÀ
DEGLI STUDI
FIRENZE

Ufficio
Patrimonio
Immobiliare

Centro storico, [053.00] Palazzo non Finito, Primo





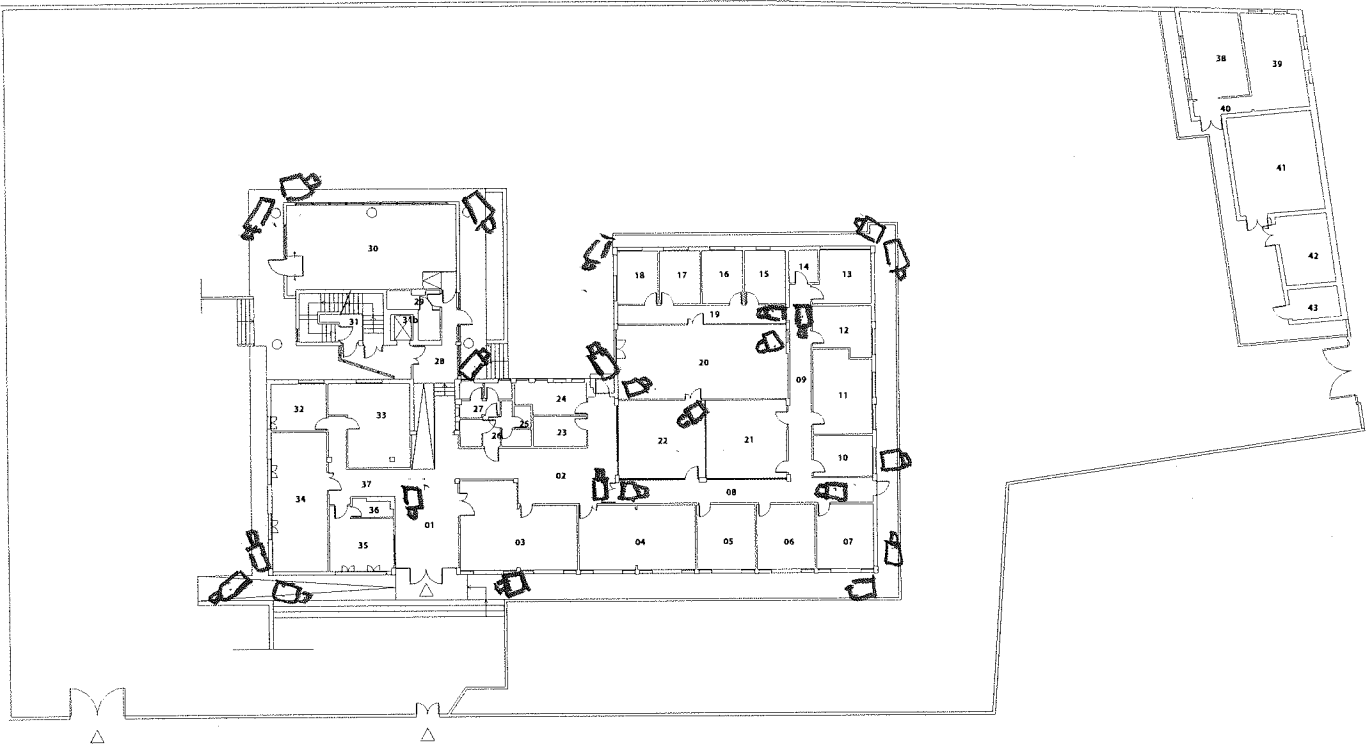




UNIVERSITÀ
DEGLI STUDI
FIRENZE

Ufficio
Patrimonio
Immobiliare

Careggi fuori, [061.00] Centro di Calcolo, terra



TOT: 935.44 mq

Infocad^{FM} FlashViewer

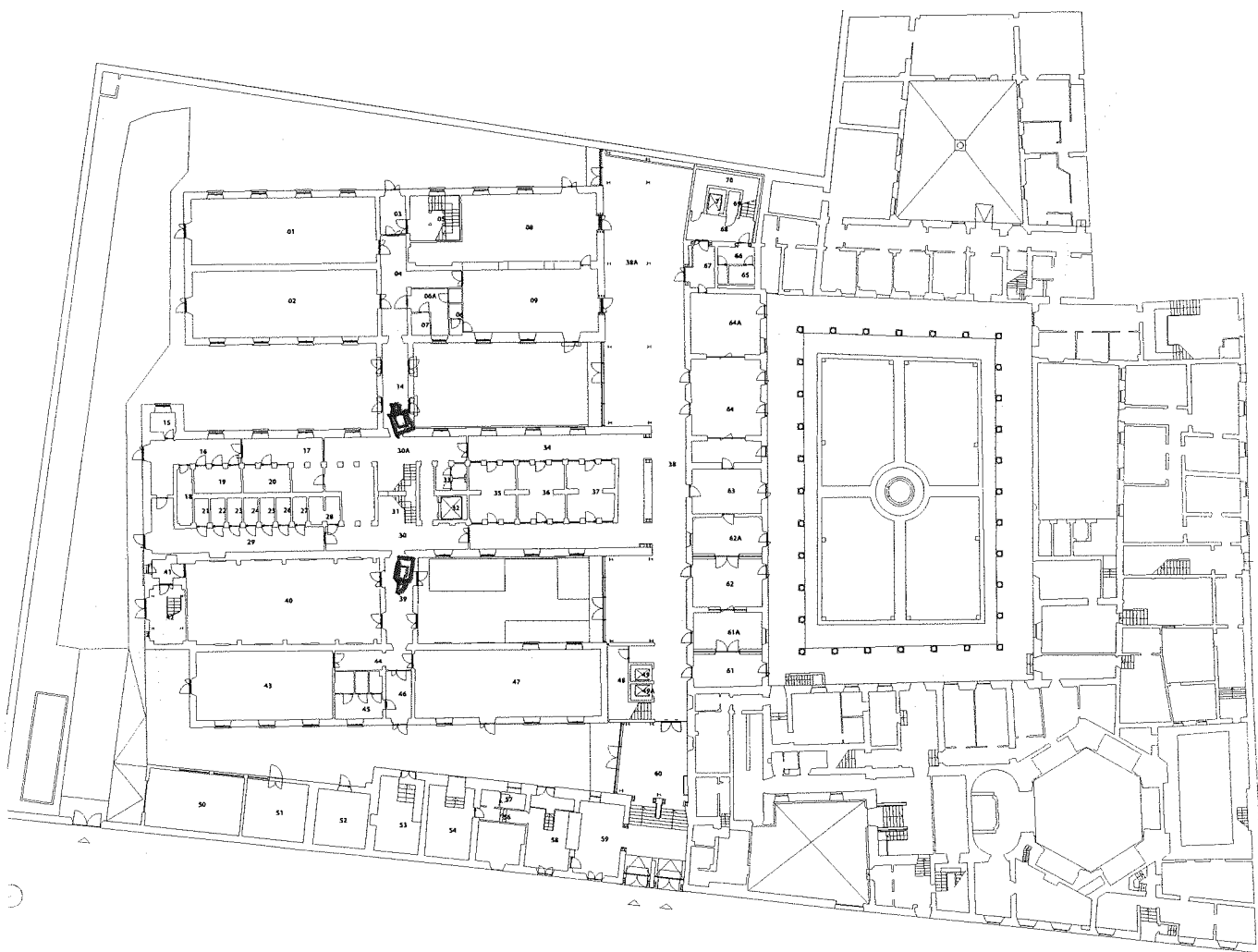


UNIVERSITÀ
DEGLI STUDI
FIRENZE

Ufficio
Patrimonio
Immobiliare

Centro storico, [098.00] Santa Teresa, Terra

↳ Tel

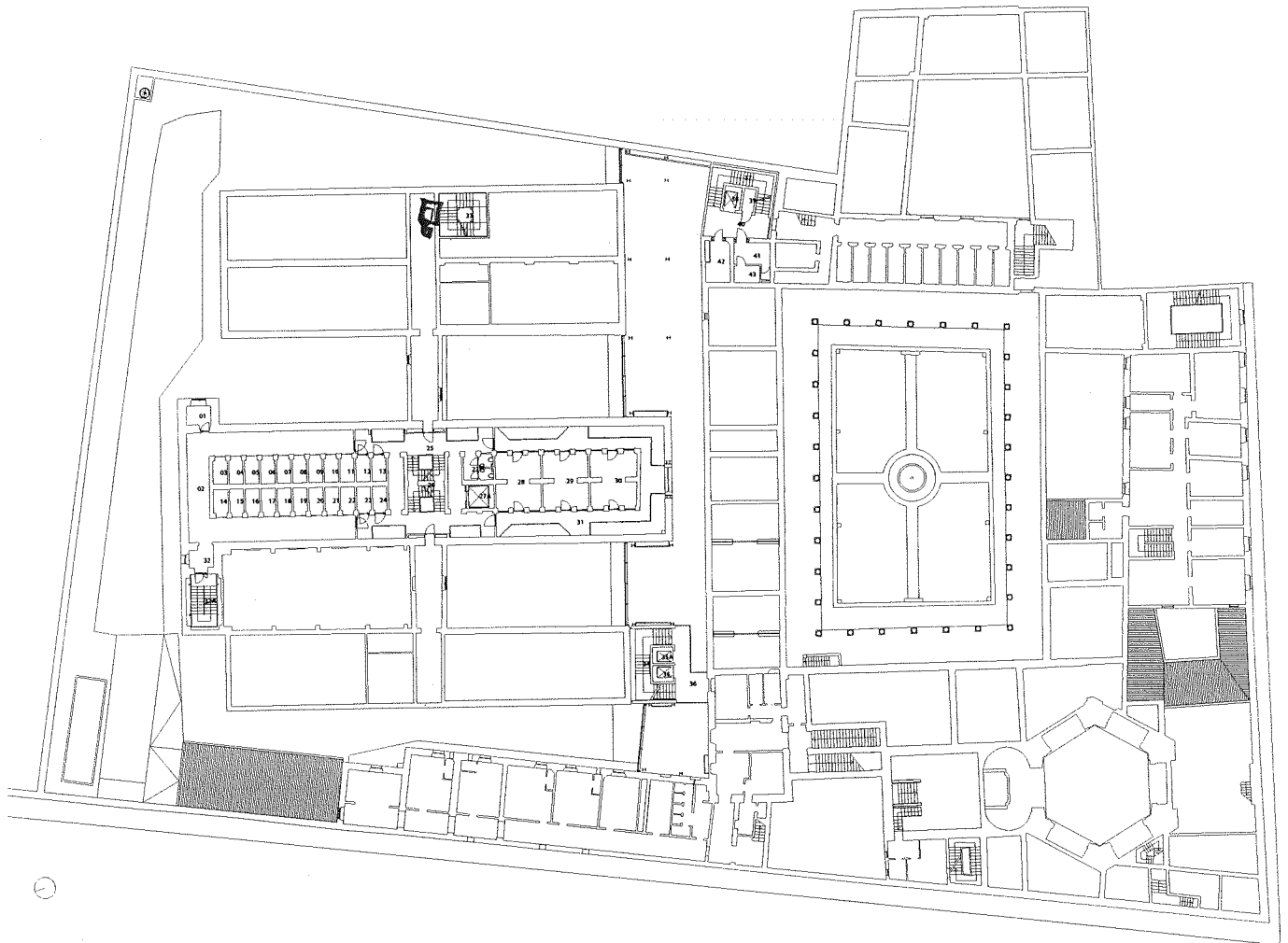




UNIVERSITÀ
DEGLI STUDI
FIRENZE

Ufficio
Patrimonio
Immobiliare

Centro storico, [098.00] Santa Teresa, Ammezzato su
terra



TOT: 499.28 mq

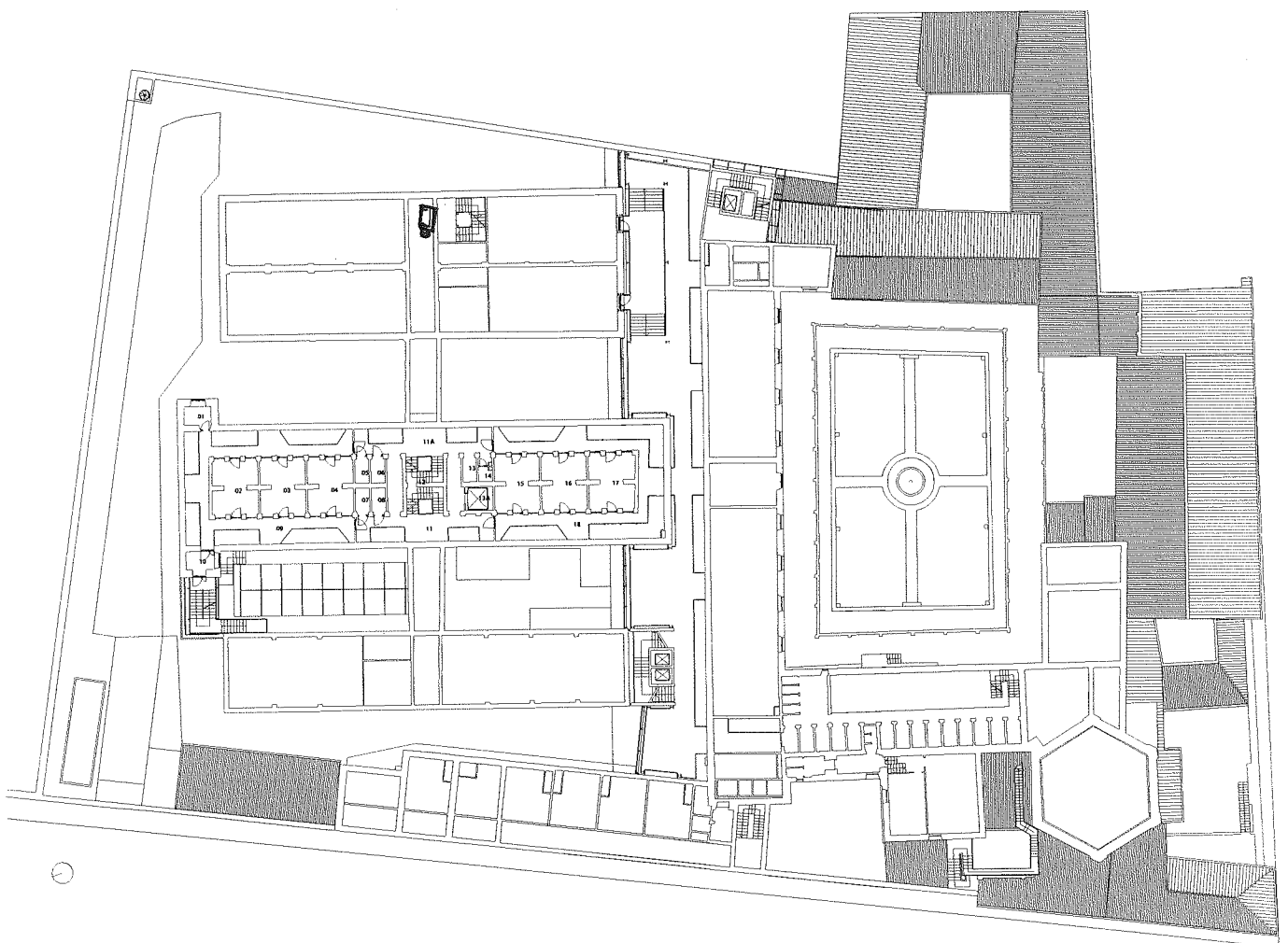
Infocad^{FM} FlashViewer



UNIVERSITÀ
DEGLI STUDI
FIRENZE

Ufficio
Patrimonio
Immobiliare

Centro storico, [098.00] Santa Teresa, Ammezzato su
primo



TOT: 336.79 mq

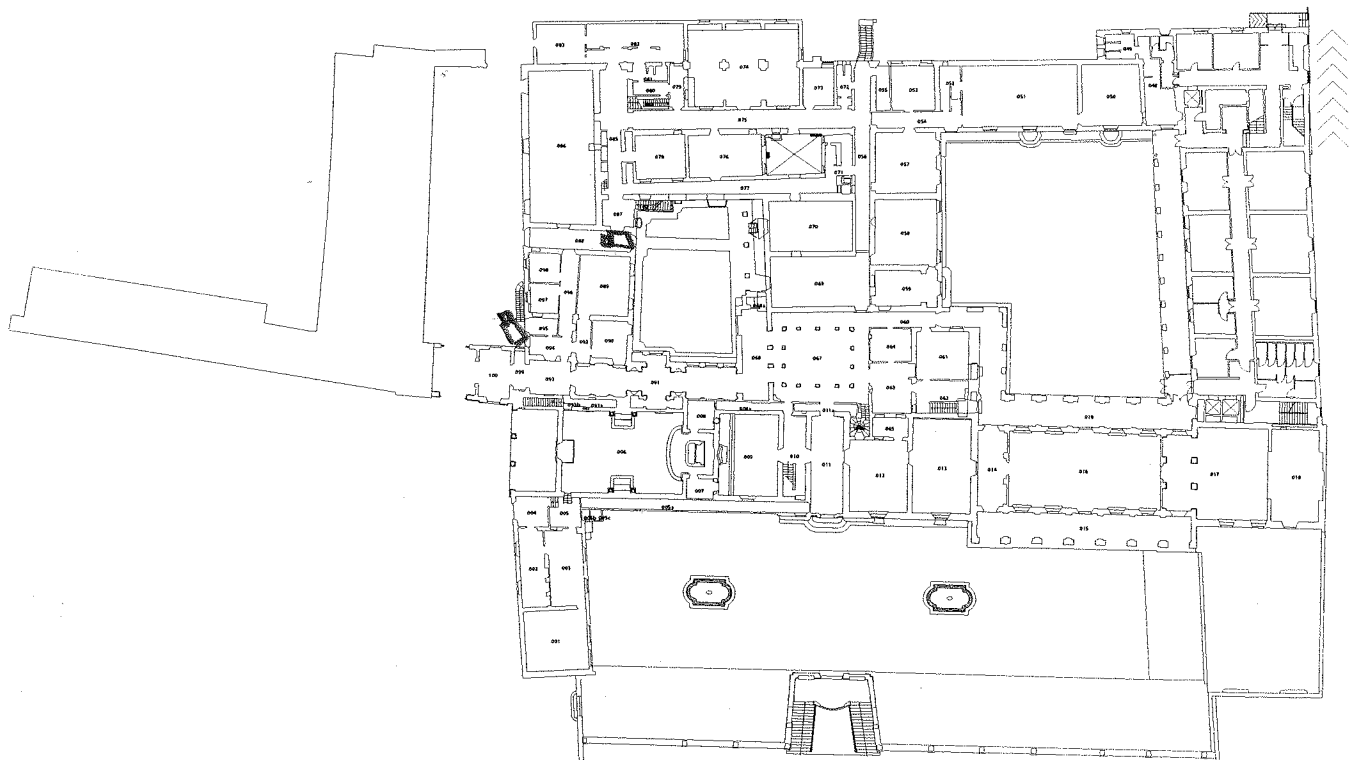
Infocad™ FlashViewer



UNIVERSITÀ
DEGLI STUDI
FIRENZE

Ufficio
Patrimonio
Immobiliare

La Quiete, [102.00A] Villa La Quiete, Terreno

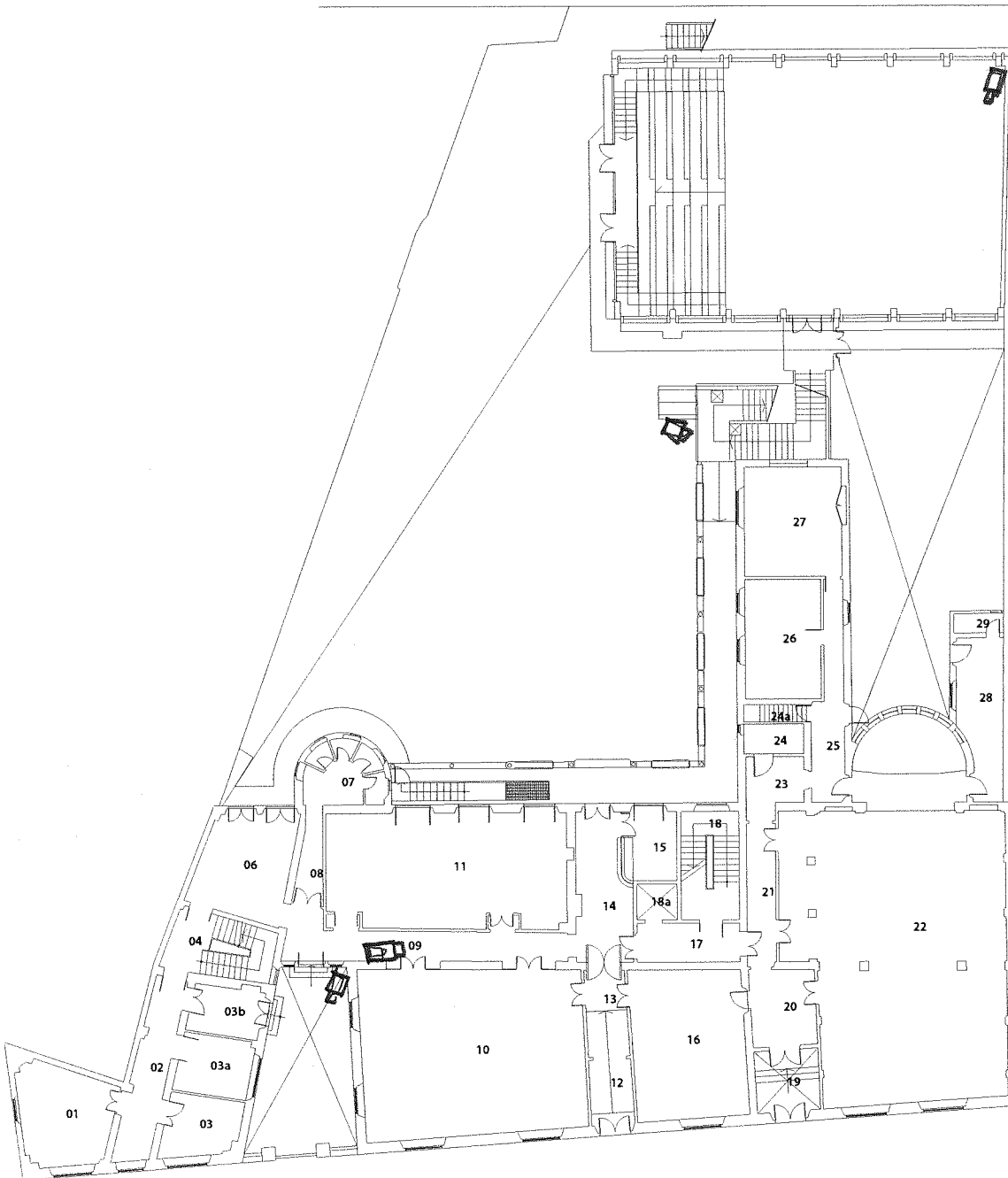




UNIVERSITÀ
DEGLI STUDI
FIRENZE

Ufficio
Patrimonio
Immobiliare

Centro storico, [103.00] Santa Reparata, Terra



TOT: 792.41 mq

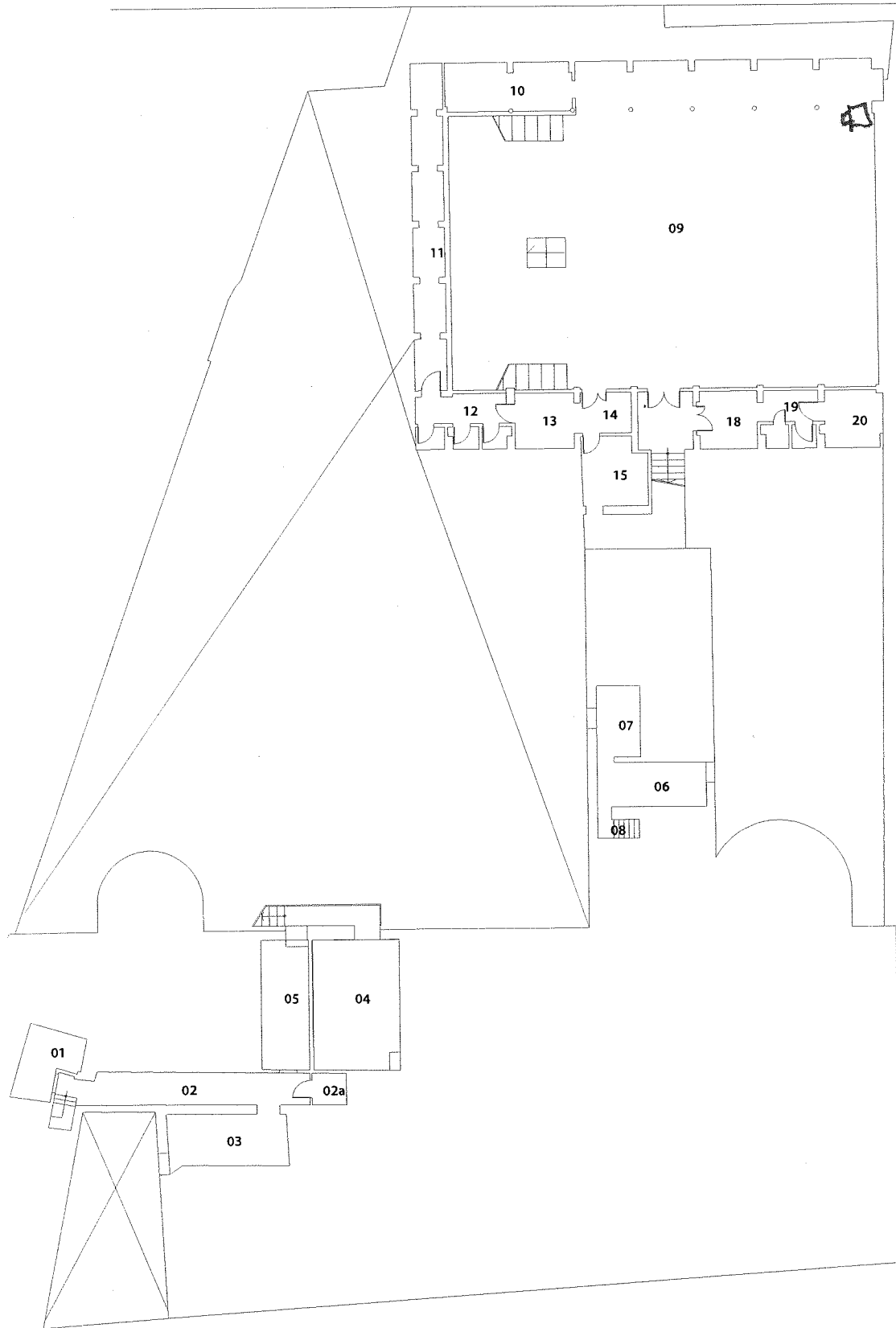
Infocad^{FM} FlashViewer



UNIVERSITÀ
DEGLI STUDI
FIRENZE

Ufficio
Patrimonio
Immobiliare

Centro storico, [103.00] Santa Reparata, Interrato



TOT: 477.16 mq

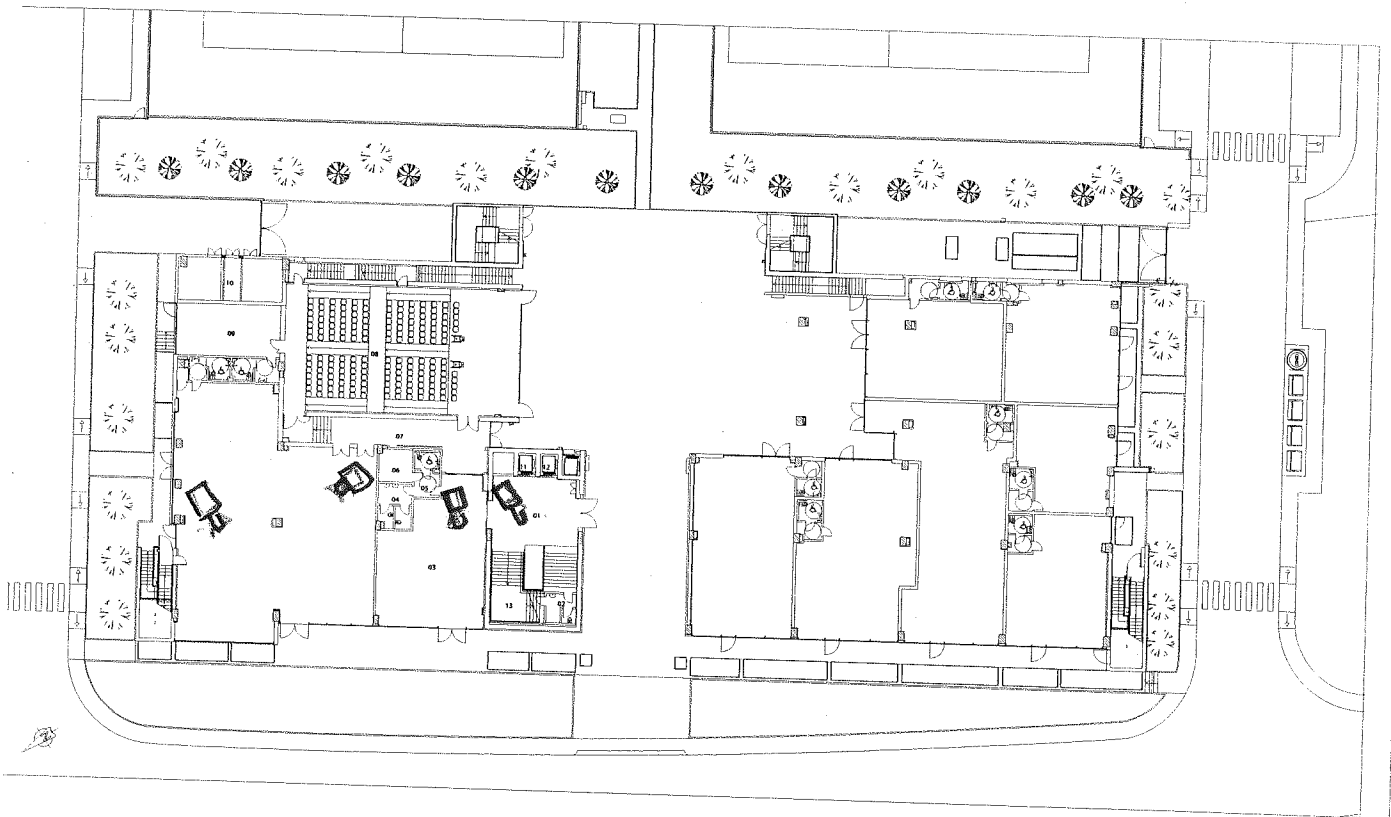
Infocad^{FM} FlashViewer



UNIVERSITÀ
DEGLI STUDI
FIRENZE

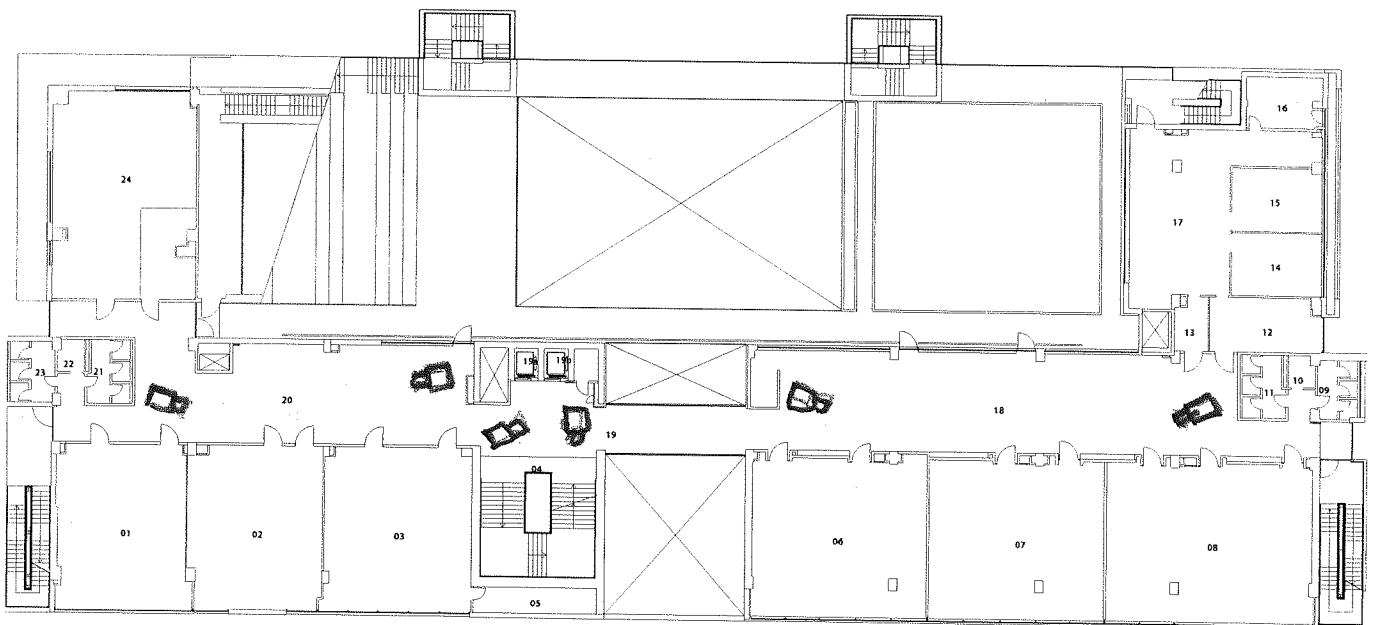
Ufficio
Patrimonio
Immobiliare

Calenzano, [104.01] Disegno industriale, Piano terra



TOT: 608.4 mq

InfocadTM FlashViewer

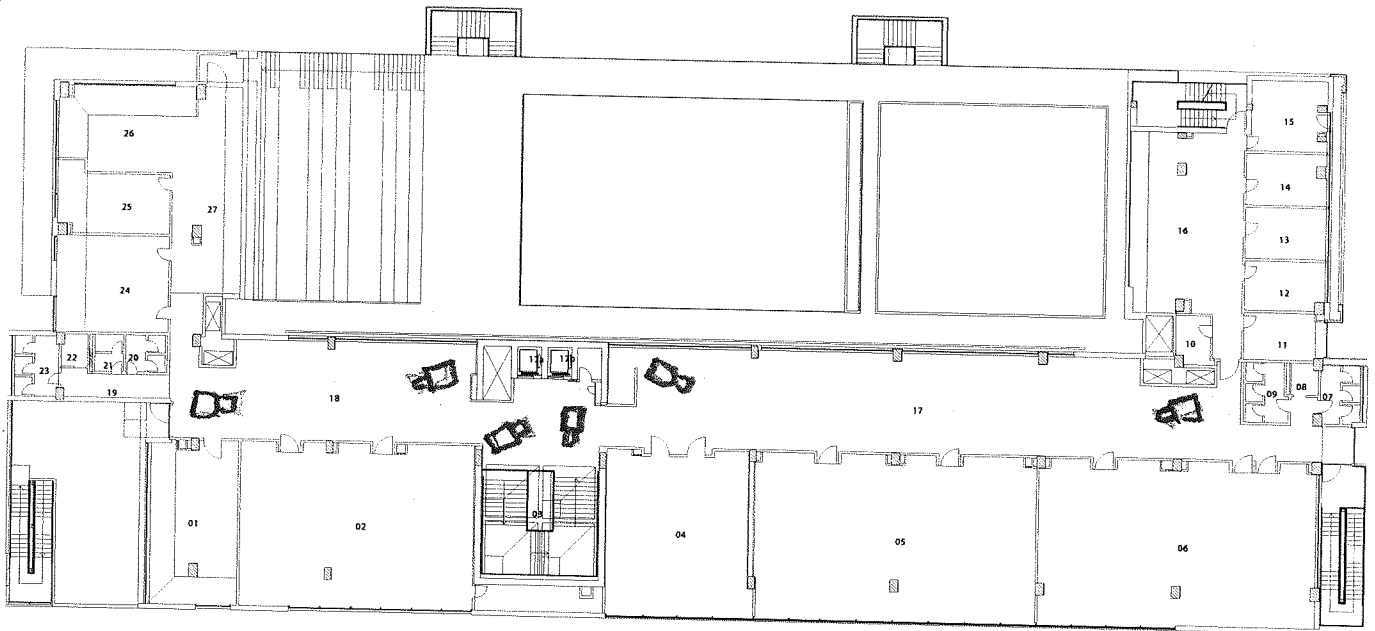




UNIVERSITÀ
DEGLI STUDI
FIRENZE

Ufficio
Patrimonio
Immobiliare

Calenzano, [104.01] Disegno industriale, piano secondo



TOT: 1731.09 mq

Infocad™ FlashViewer

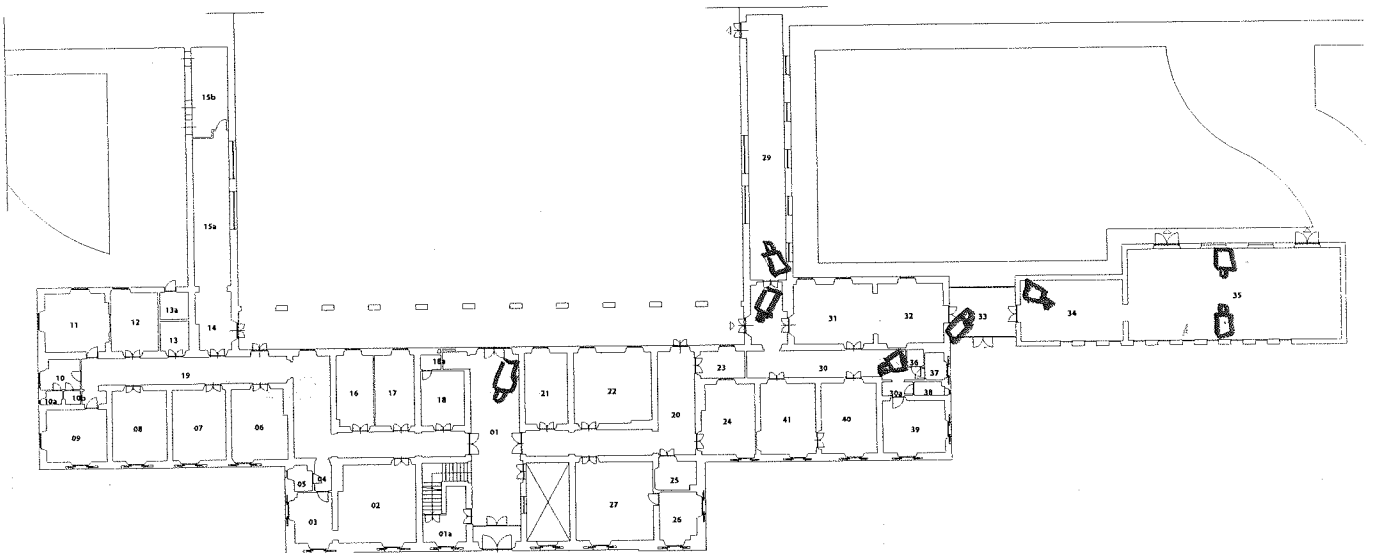


UNIVERSITÀ
DEGLI STUDI
FIRENZE

Ufficio
Patrimonio
Immobiliare

San Salvi, [107.00] Ex padiglione 26, Terra

8 Tel



TOT: 1090.15 mq

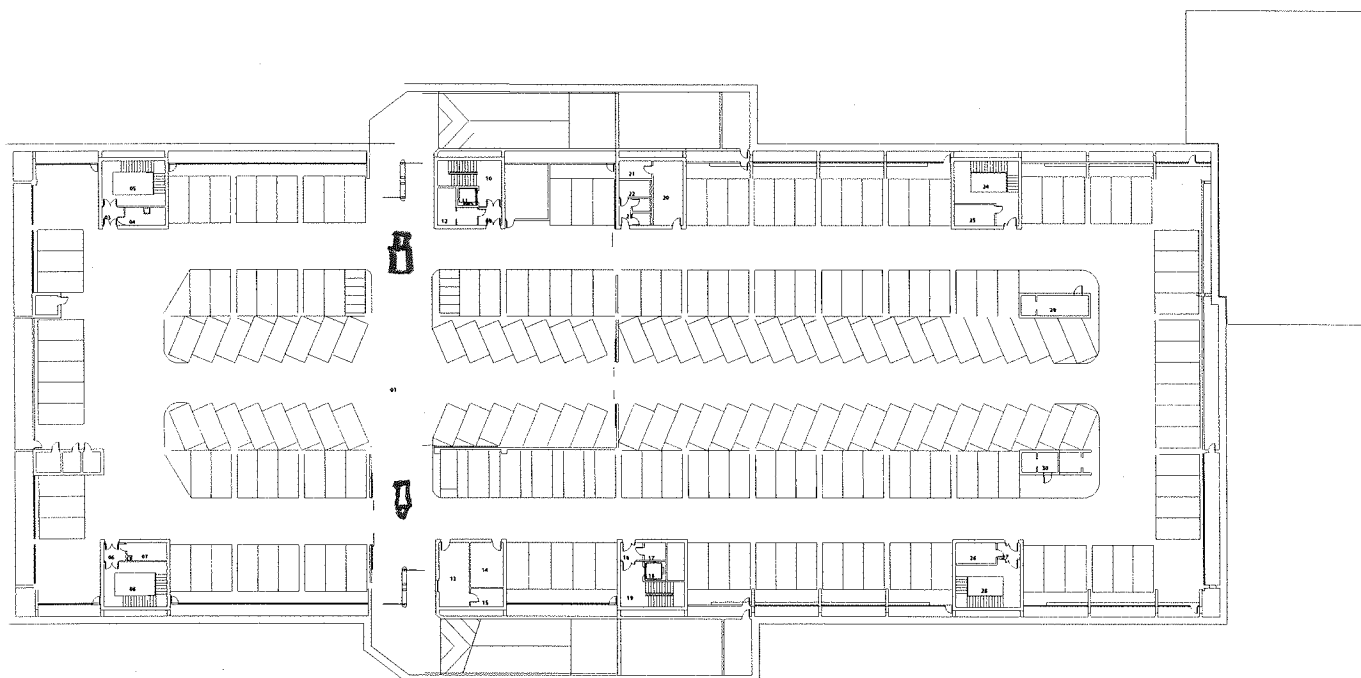
Infocad^{PM} FlashViewer



UNIVERSITÀ
DEGLI STUDI
FIRENZE

Ufficio
Patrimonio
Immobiliare

Careggi fuori, [200.00] Polifunzionale, Interrato 2



TOT: 2940.96 mq

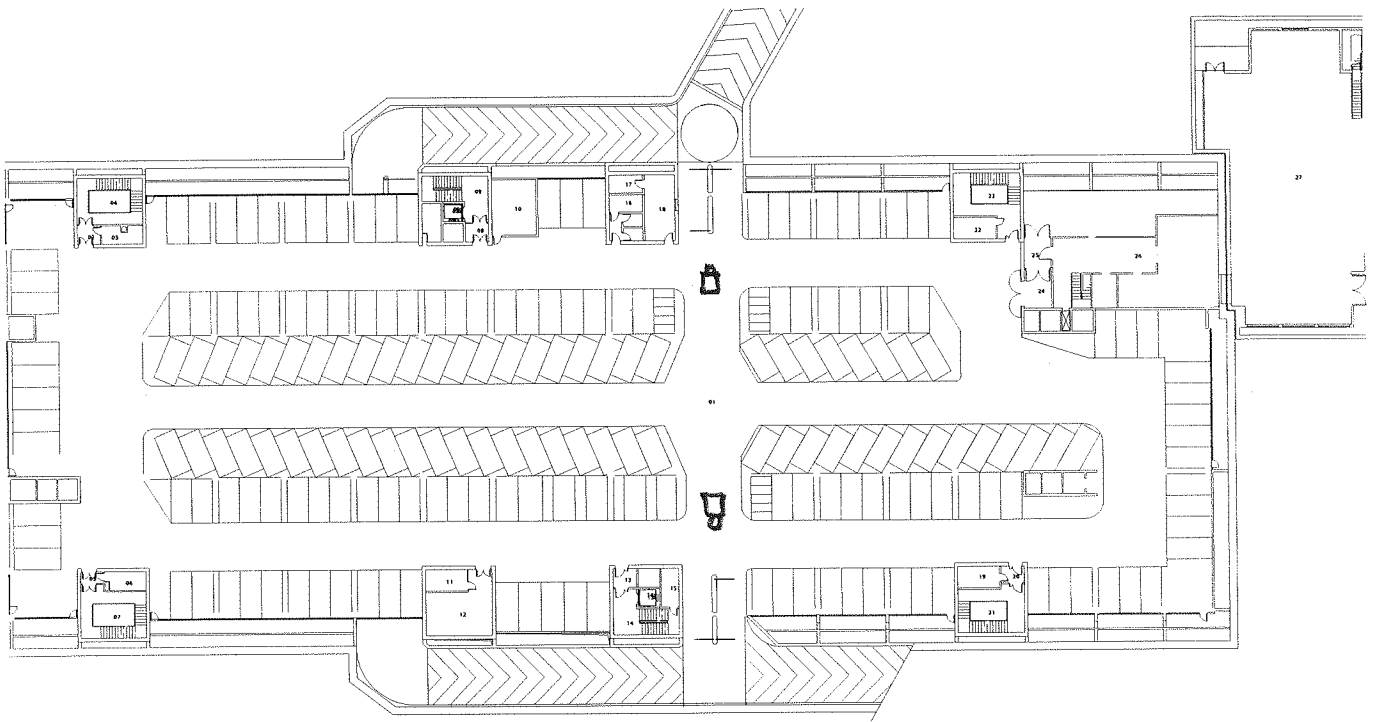
Infocad^{PM} FlashViewer



UNIVERSITÀ
DEGLI STUDI
FIRENZE

Ufficio
Patrimonio
Immobiliare

Careggi fuori, [200.00] Polifunzionale, Interrato 1



TOT: 6535.7 mq

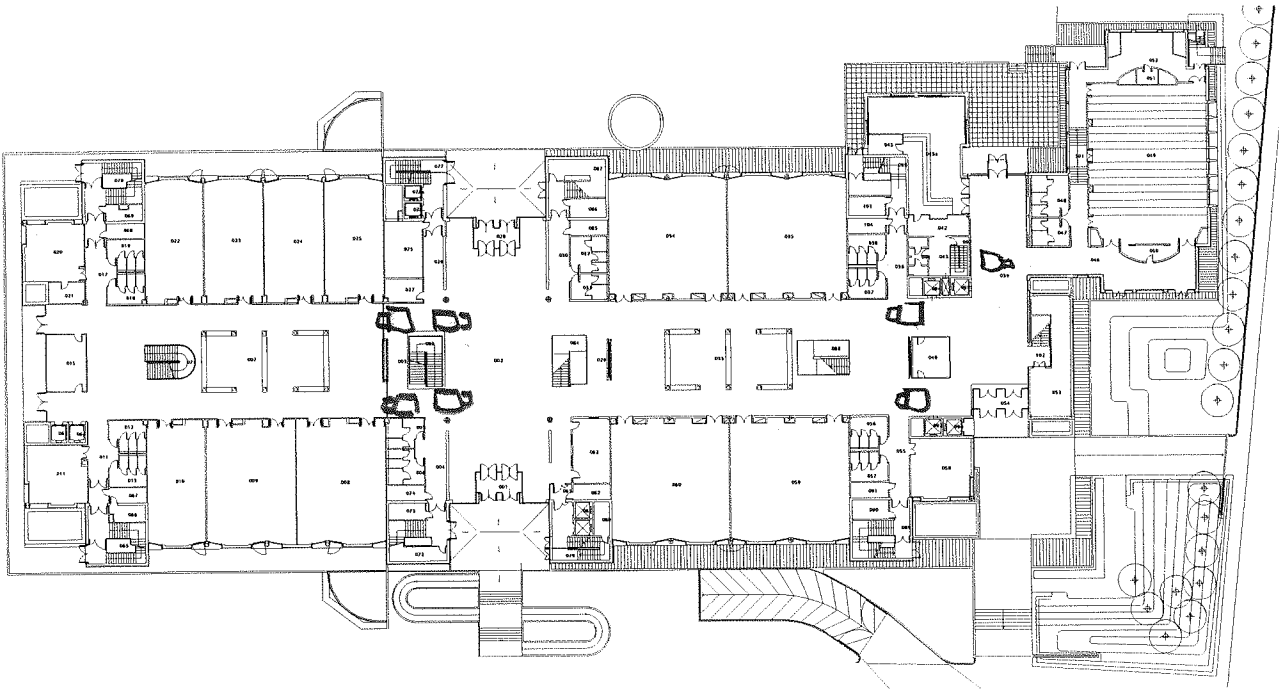
Infocad^{FM} FlashViewer



UNIVERSITÀ
DEGLI STUDI
FIRENZE

Ufficio
Patrimonio
Immobiliare

Careggi fuori, [200.00] Polifunzionale, Terra



TOT: 5335.81 mq

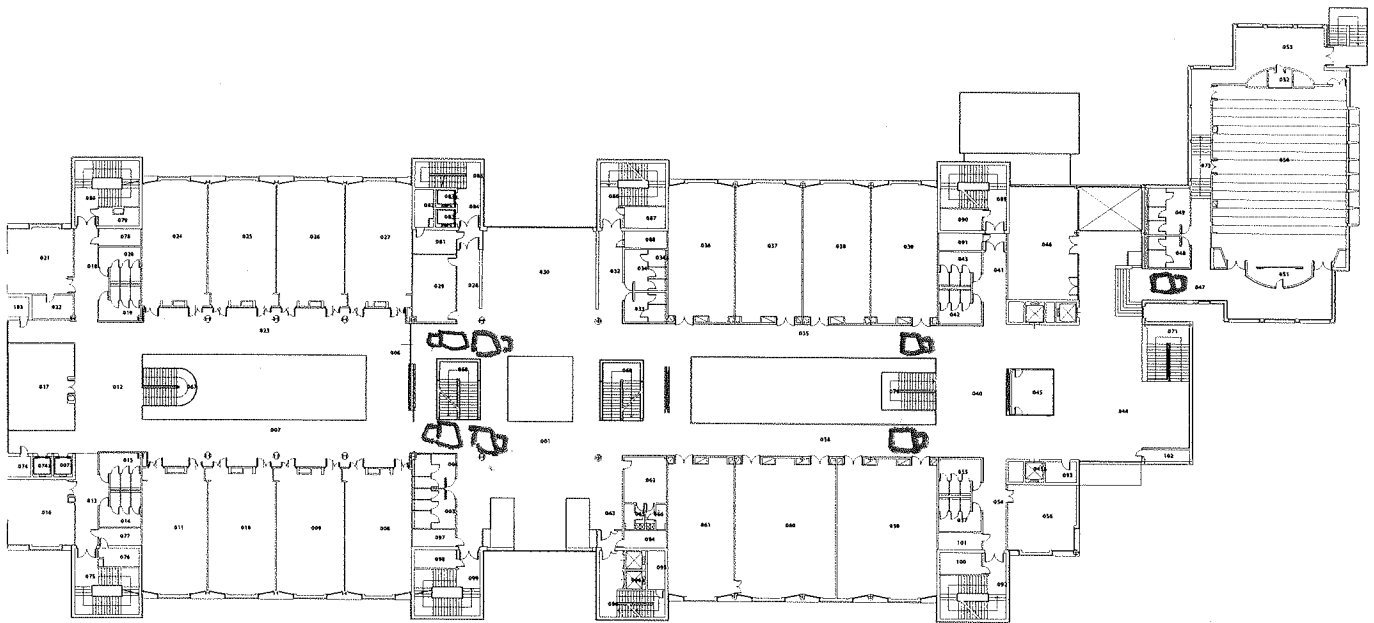
InfocadTM FlashViewer



UNIVERSITÀ
DEGLI STUDI
FIRENZE

Ufficio
Patrimonio
Immobiliare

Careggi fuori, [200.00] Polifunzionale, Primo



TOT: 4904.65 mq

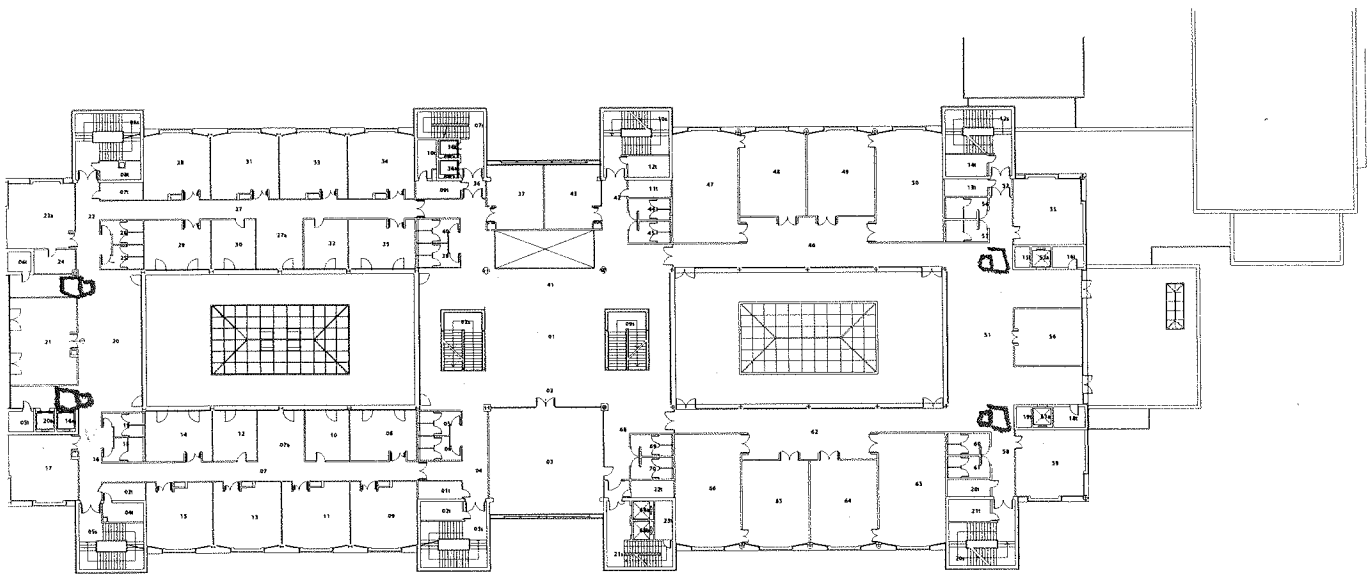
Infocad^{FM} FlashViewer



UNIVERSITÀ
DEGLI STUDI
FIRENZE

Ufficio
Patrimonio
Immobiliare

Careggi fuori, [200.00] Polifunzionale, Secondo



TOT: 3693.01 mq

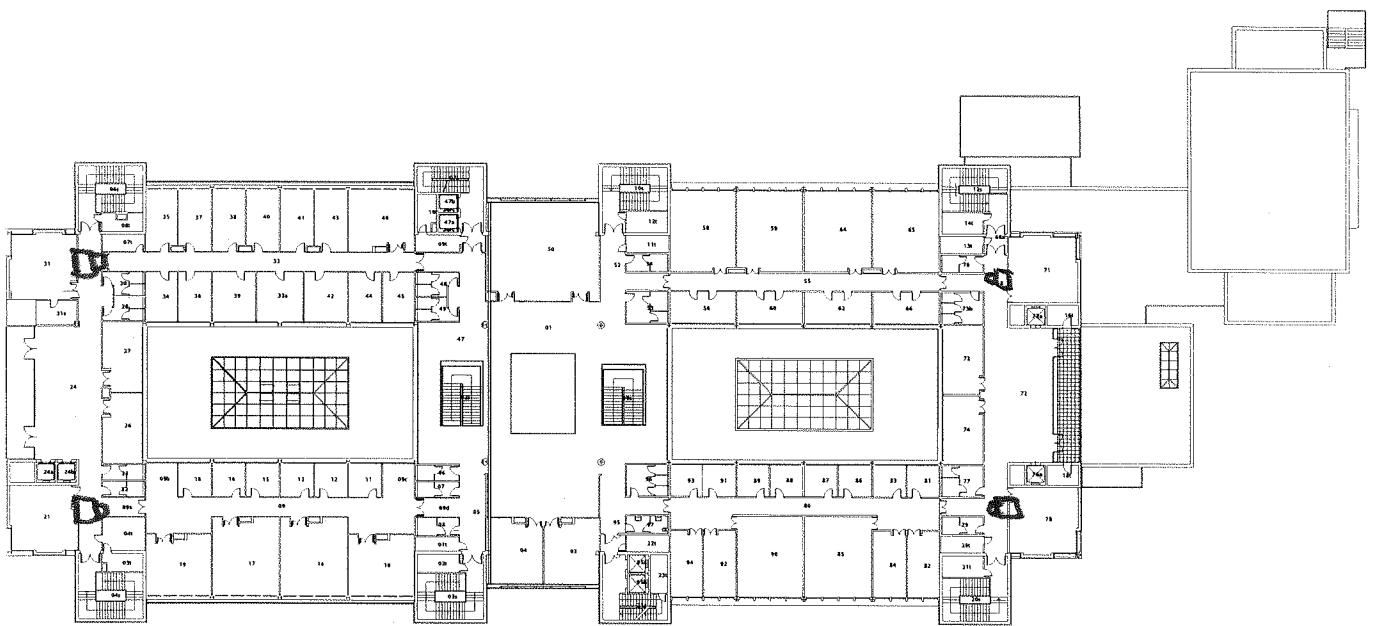
Infocad™ FlashViewer



UNIVERSITÀ
DEGLI STUDI
FIRENZE

Ufficio
Patrimonio
Immobiliare

Careggi fuori, [200.00] Polifunzionale, Terzo

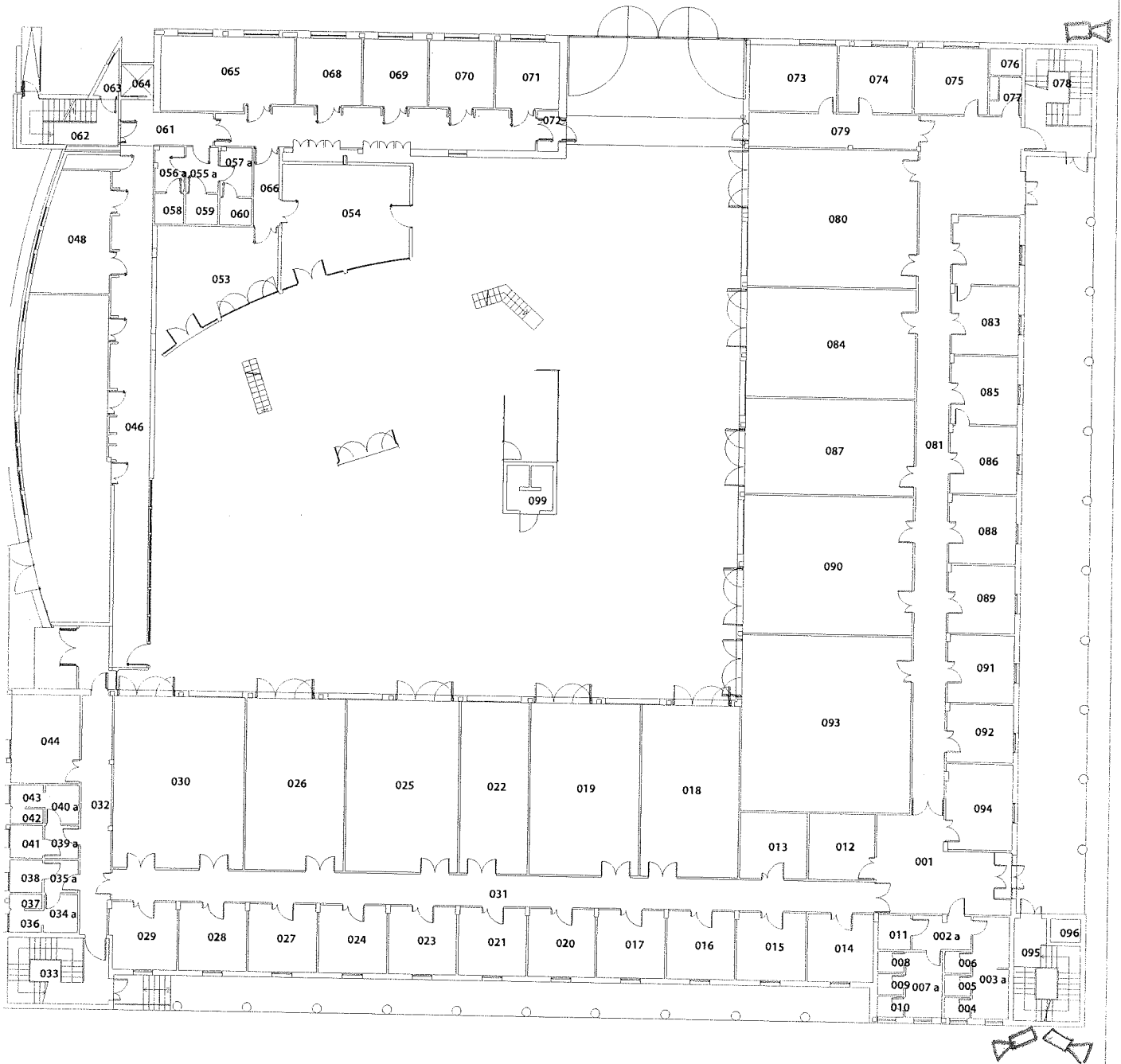


TOT: 3561.56 mq

Infocad^{PM} FlashViewer

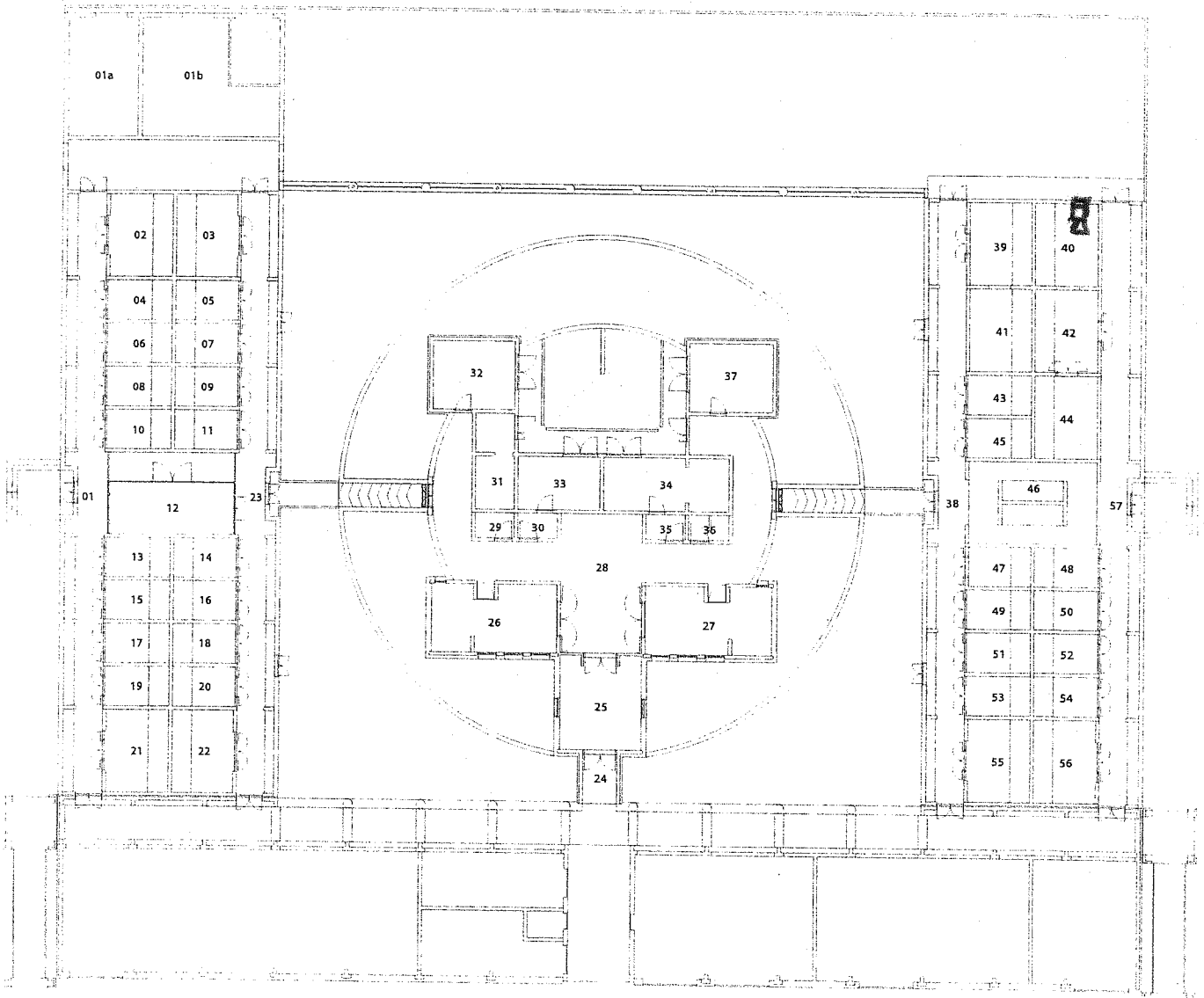


3





BIOBANCA

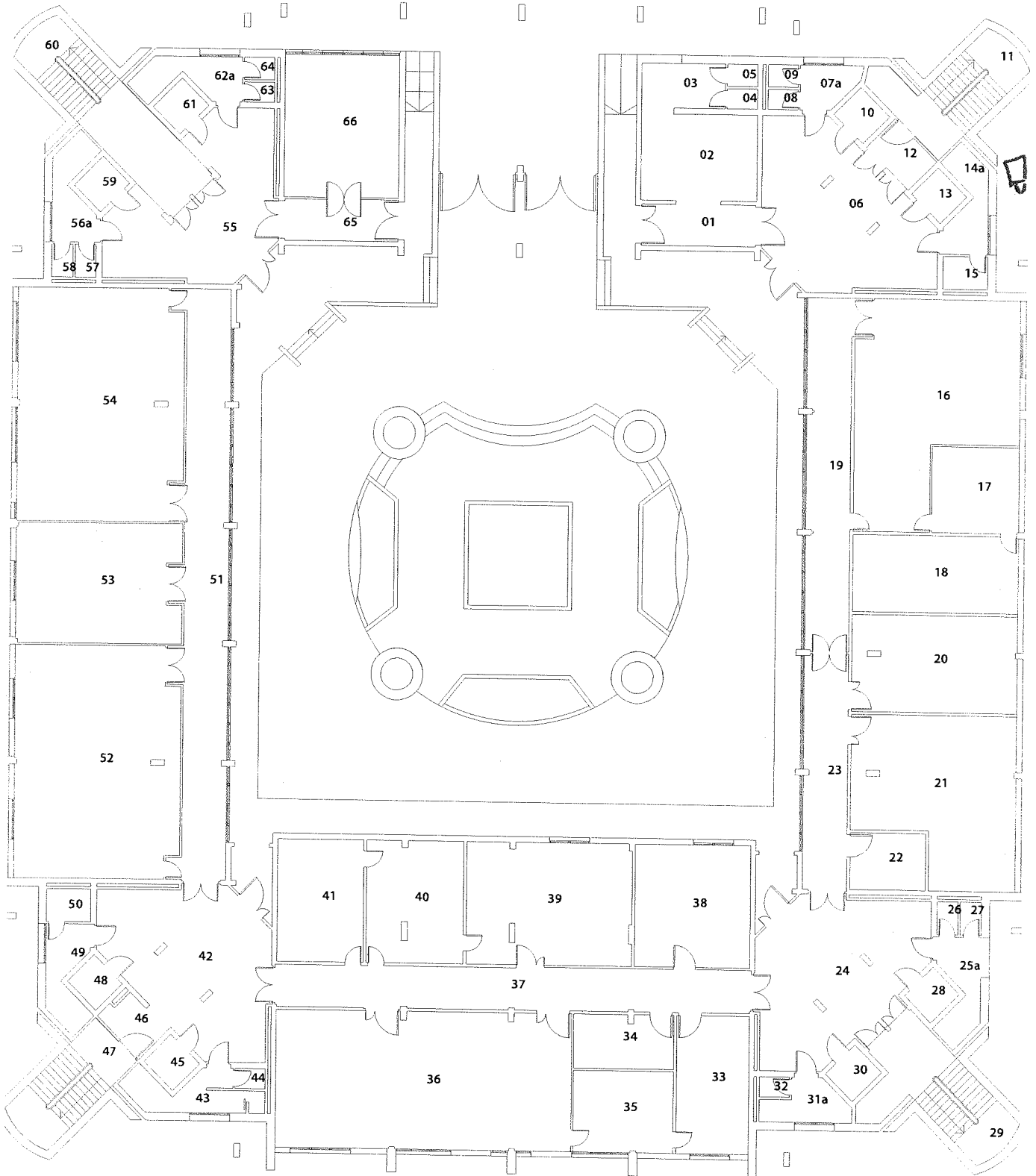




UNIVERSITÀ
DEGLI STUDI
FIRENZE

Ufficio
Patrimonio
Immobiliare

Sesto Fiorentino, [305.00] Scienze Farmaceutiche,
Terreno



TOT: 1545.12 mq

Infocad^{FM} FlashViewer



ST





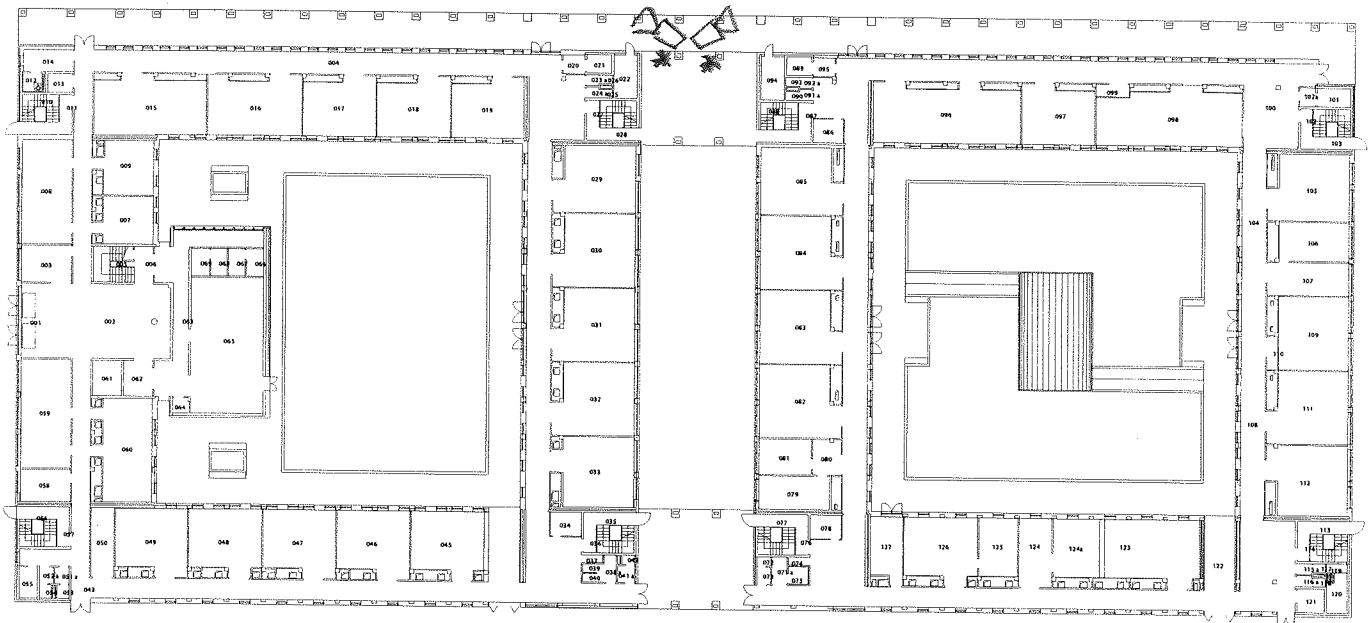
UNIVERSITÀ
DEGLI STUDI
FIRENZE

Ufficio
Patrimonio
Immobiliare

Sesto Fiorentino, [310.00] Fisica, Terra

* IN FACCIA TA AL 1° PIANO

2 tel



TOT: 3437.54 mq

Infocad^{PM} FlashViewer



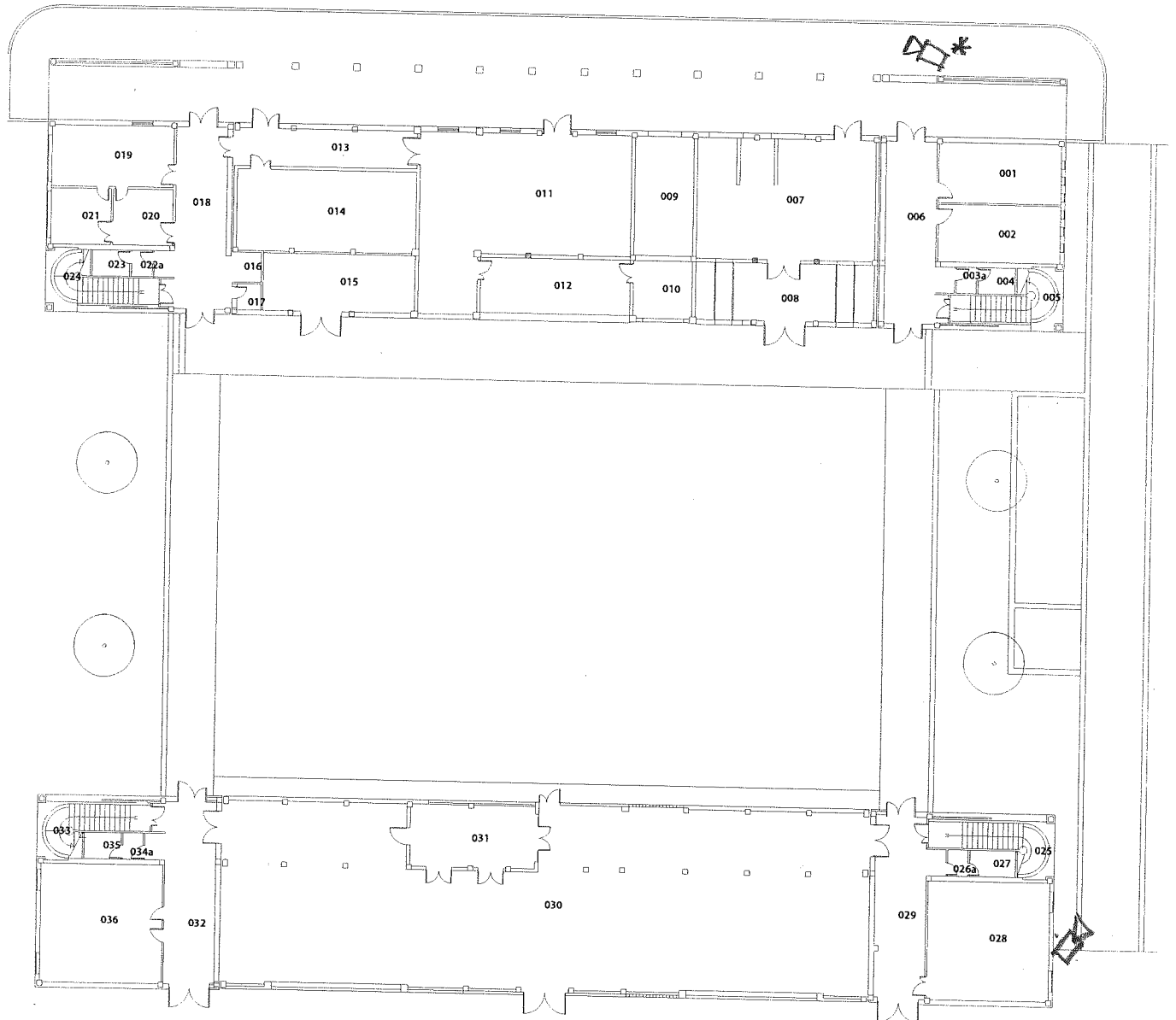
UNIVERSITÀ
DEGLI STUDI
FIRENZE

Ufficio
Patrimonio
Immobiliare

Sesto Fiorentino, [320.00] Centrale Impianti, Terreno

* INFACCIATA AL 1° PIANO

2 Tel



TOT: 1202.46 mq

Infocad^{FM} FlashViewer


Google Maps polo scientifico sesto fiorentino



Polo scientifico
 Viale delle Idee, 6-12
 50019 Polo Universitario FI

21/10


Immagini ©2017 Google, Dati cartografici ©2017 Google Italia 20 m



Google Maps polo scientifico sesto fiorentino



Immagini ©2017 Google, Dati cartografici ©2017 Google Italia 20 m



Polo scientifico
 Viale delle Idee, 6-12
 50019 Polo Universitario FI



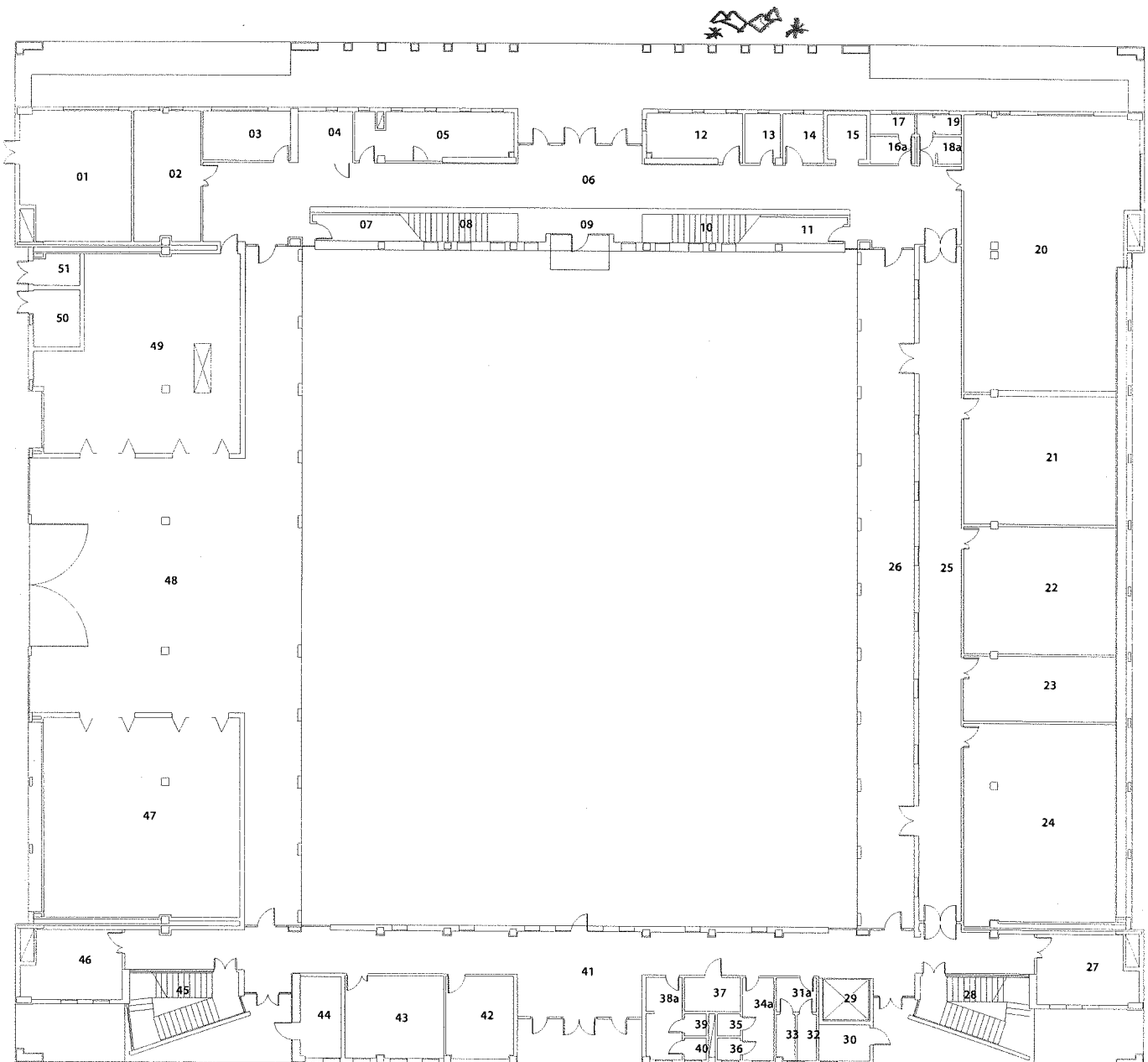
UNIVERSITÀ
DEGLI STUDI
FIRENZE

Ufficio
Patrimonio
Immobiliare

Sesto Fiorentino, [323.00] Ortoflorofrutticoltura, Terreno

* IN FACCIATA AL 1° PIANO

2 tel



TOT: 1644.99 mq

Infocad^{PM} FlashViewer



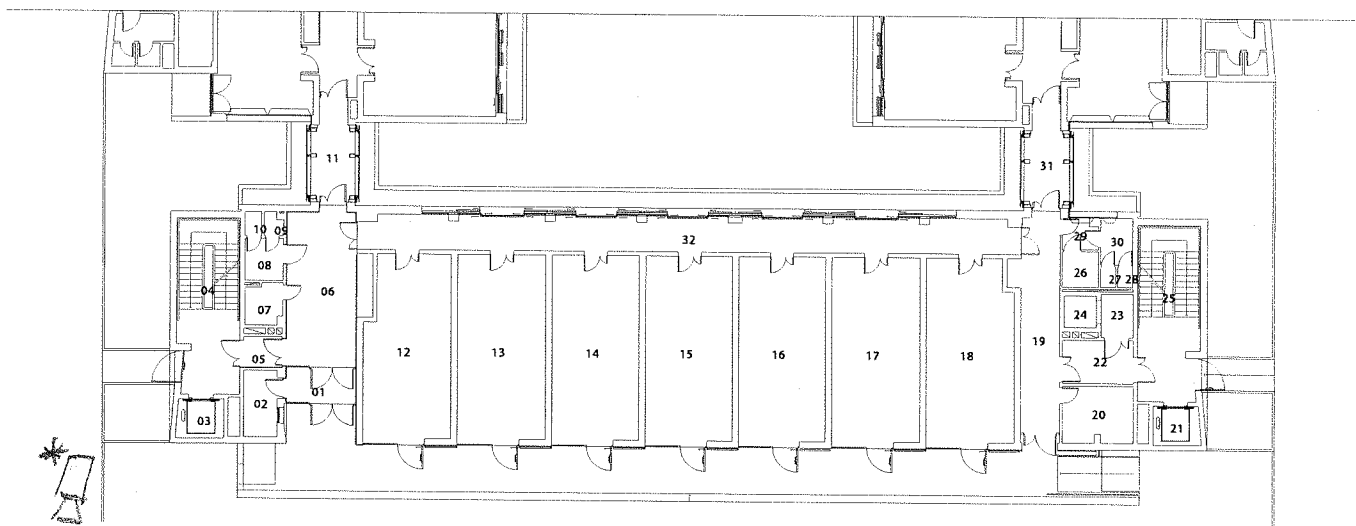
UNIVERSITÀ
DEGLI STUDI
FIRENZE

Ufficio
Patrimonio
Immobiliare

Sesto Fiorentino, [324.00] Incubatore (edificio D),
Terreno

* IN FACCIATA SUL TETTO

L Td





UNIVERSITÀ
DEGLI STUDI
FIRENZE

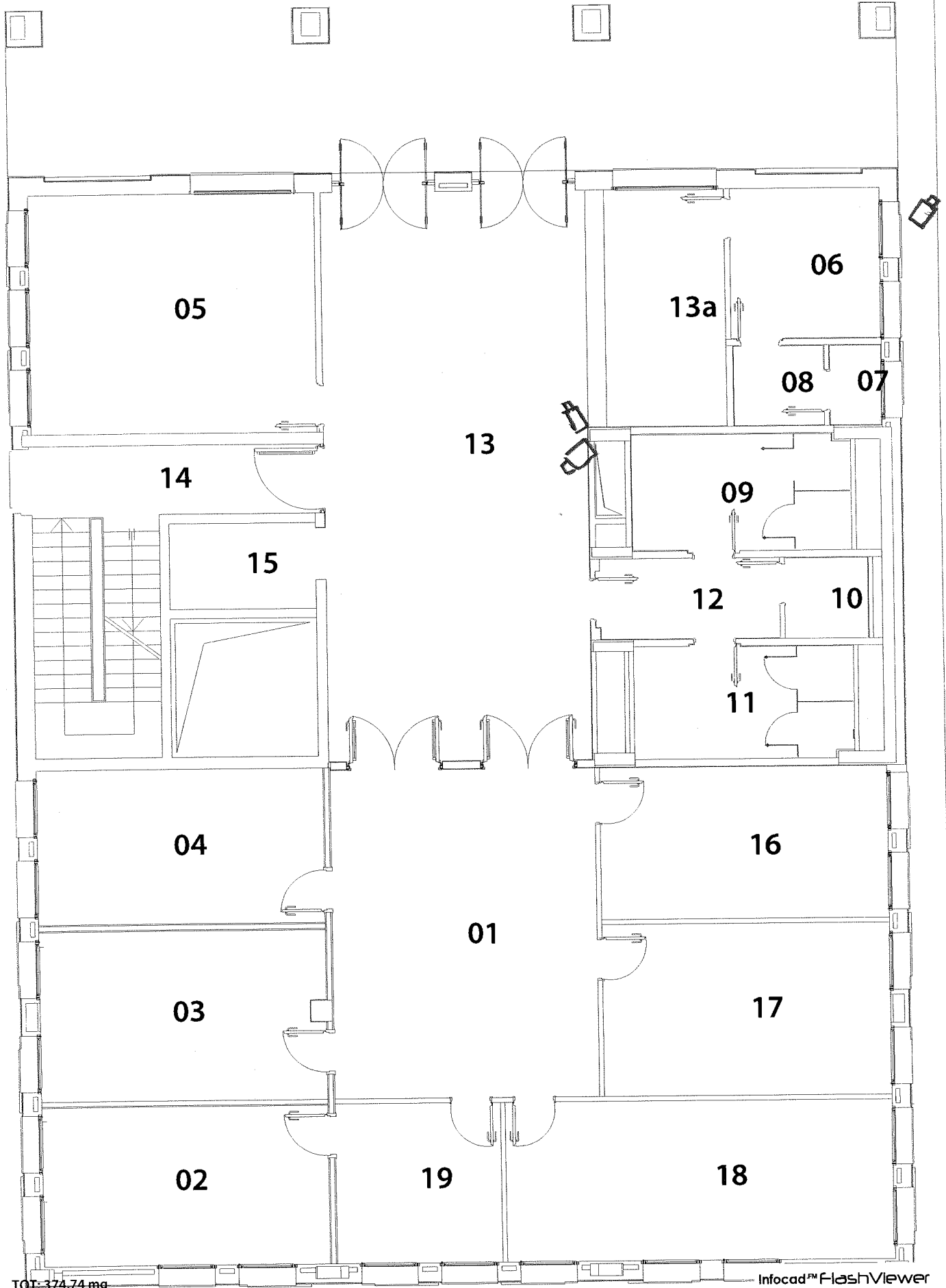
Ufficio
Patrimonio
Immobiliare

Novoli, [400.01] Edificio D1, Interrato

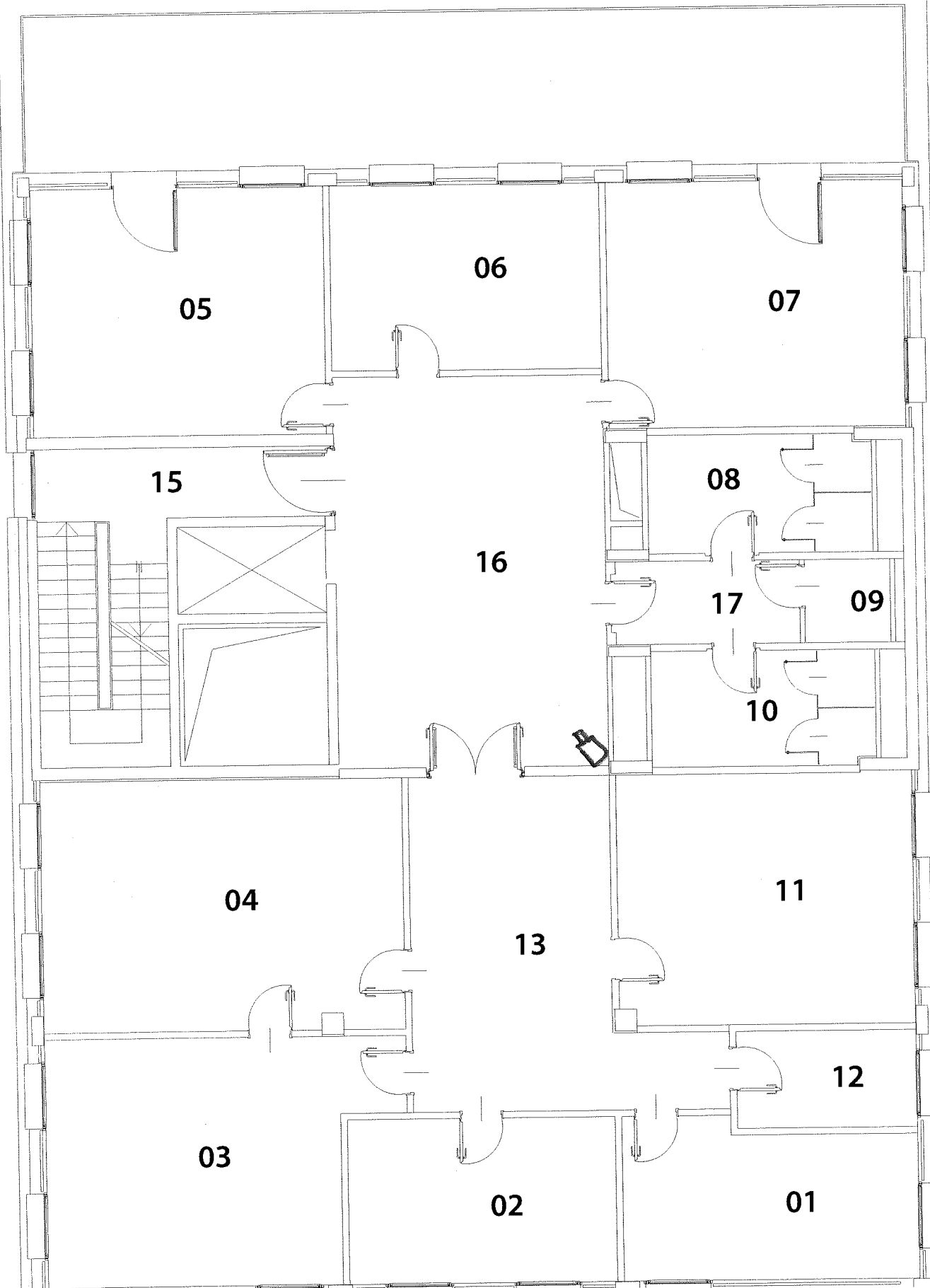


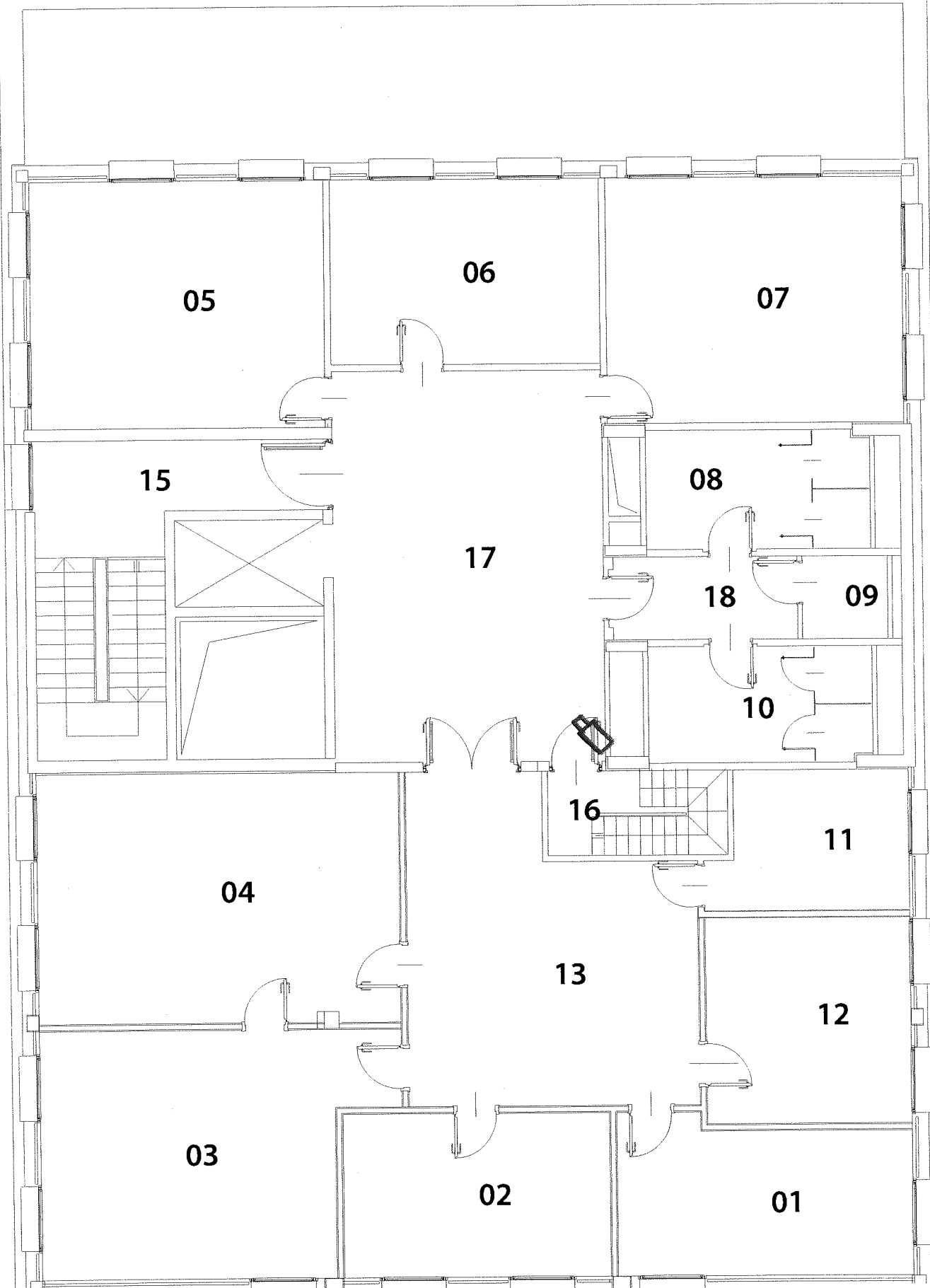
TOT: 839.01 mq

Infocad^{PM} FlashViewer









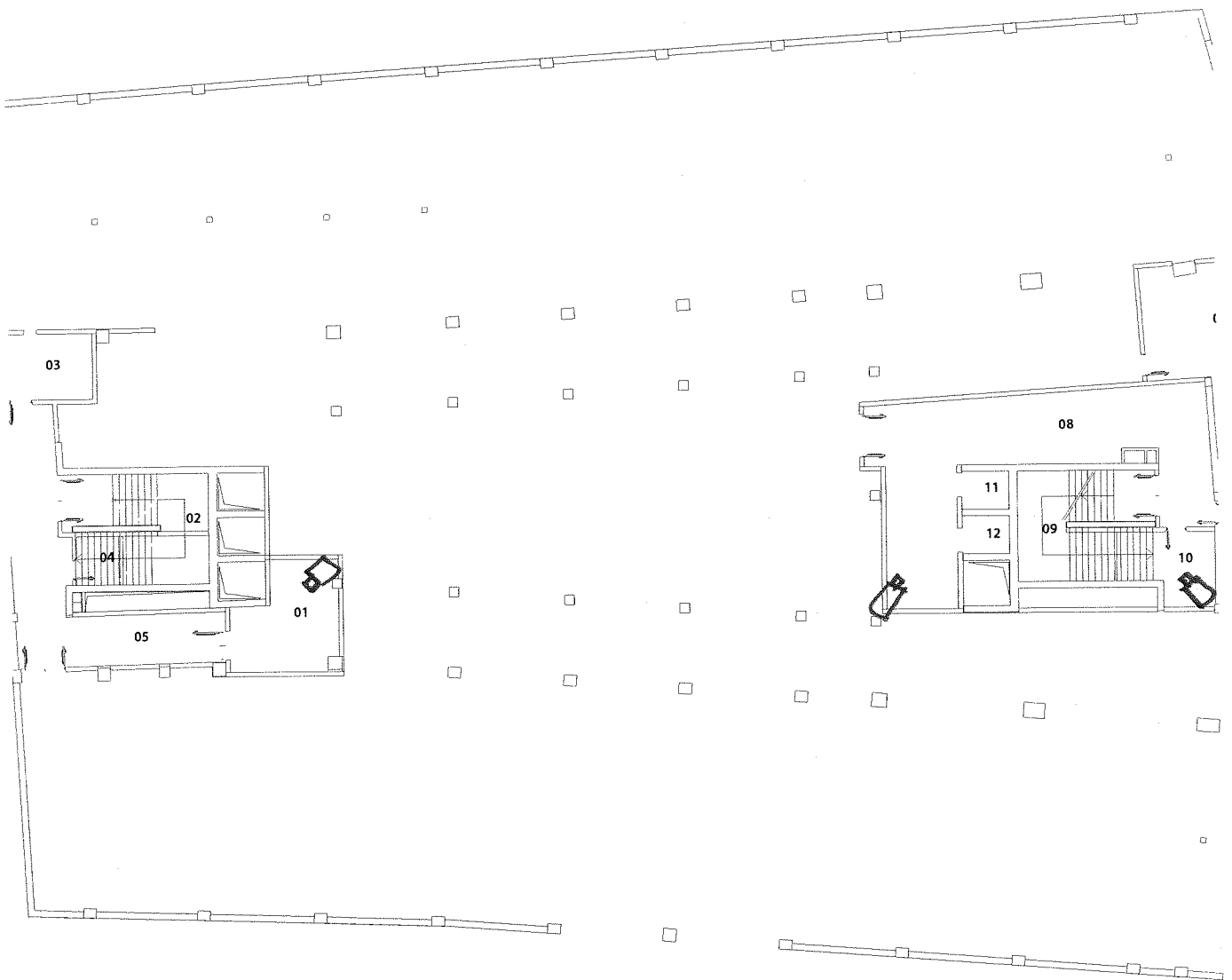


UNIVERSITÀ
DEGLI STUDI
FIRENZE

Ufficio
Patrimonio
Immobiliare

Novoli, [400.02] Edificio D4, Interrato

3



TOT: 300.46 mq

Infocad^{PM} FlashViewer



UNIVERSITÀ
DEGLI STUDI
FIRENZE

Ufficio
Patrimonio
Immobiliare

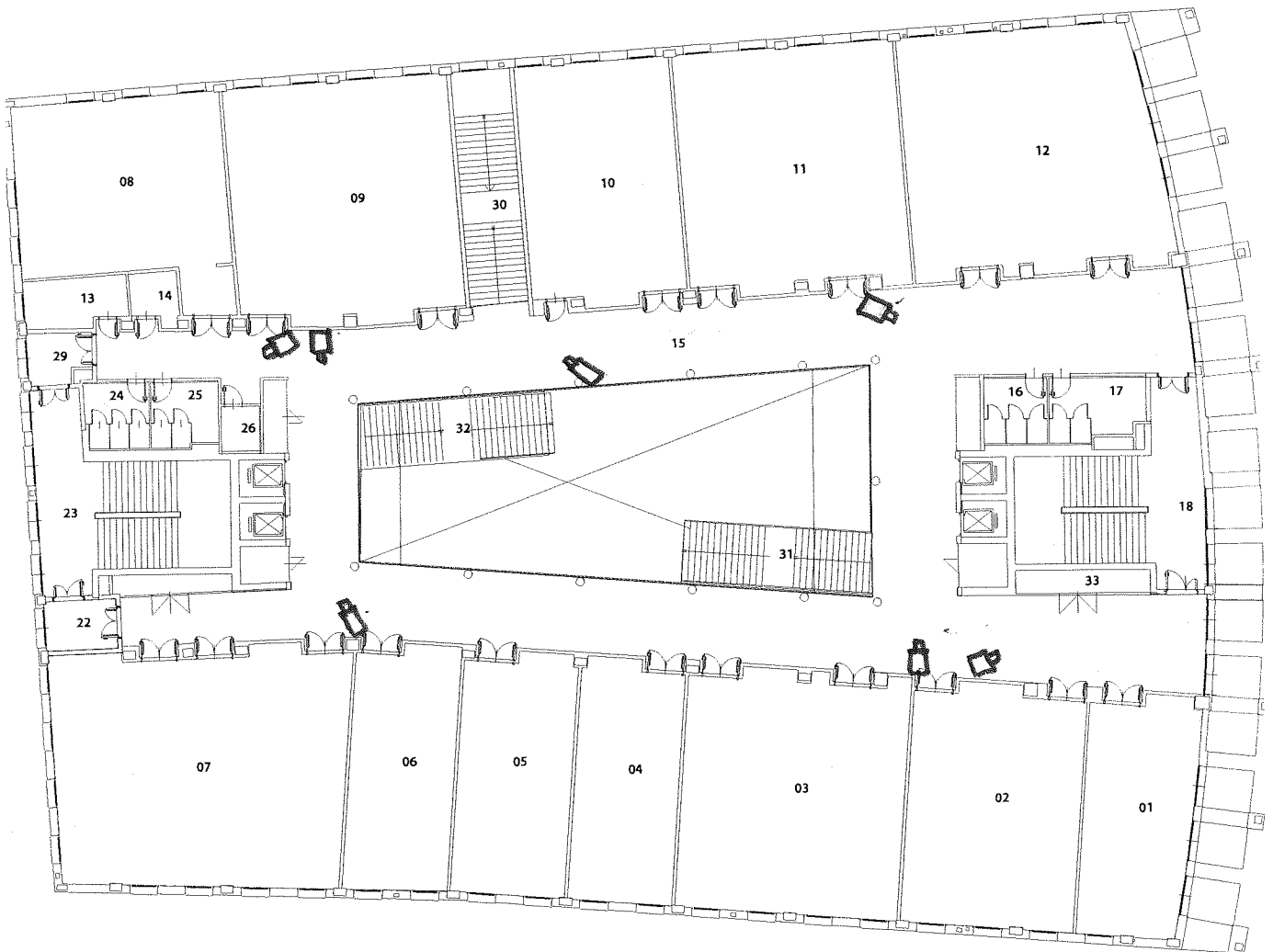
Novoli, [400.02] Edificio D4, Terreno

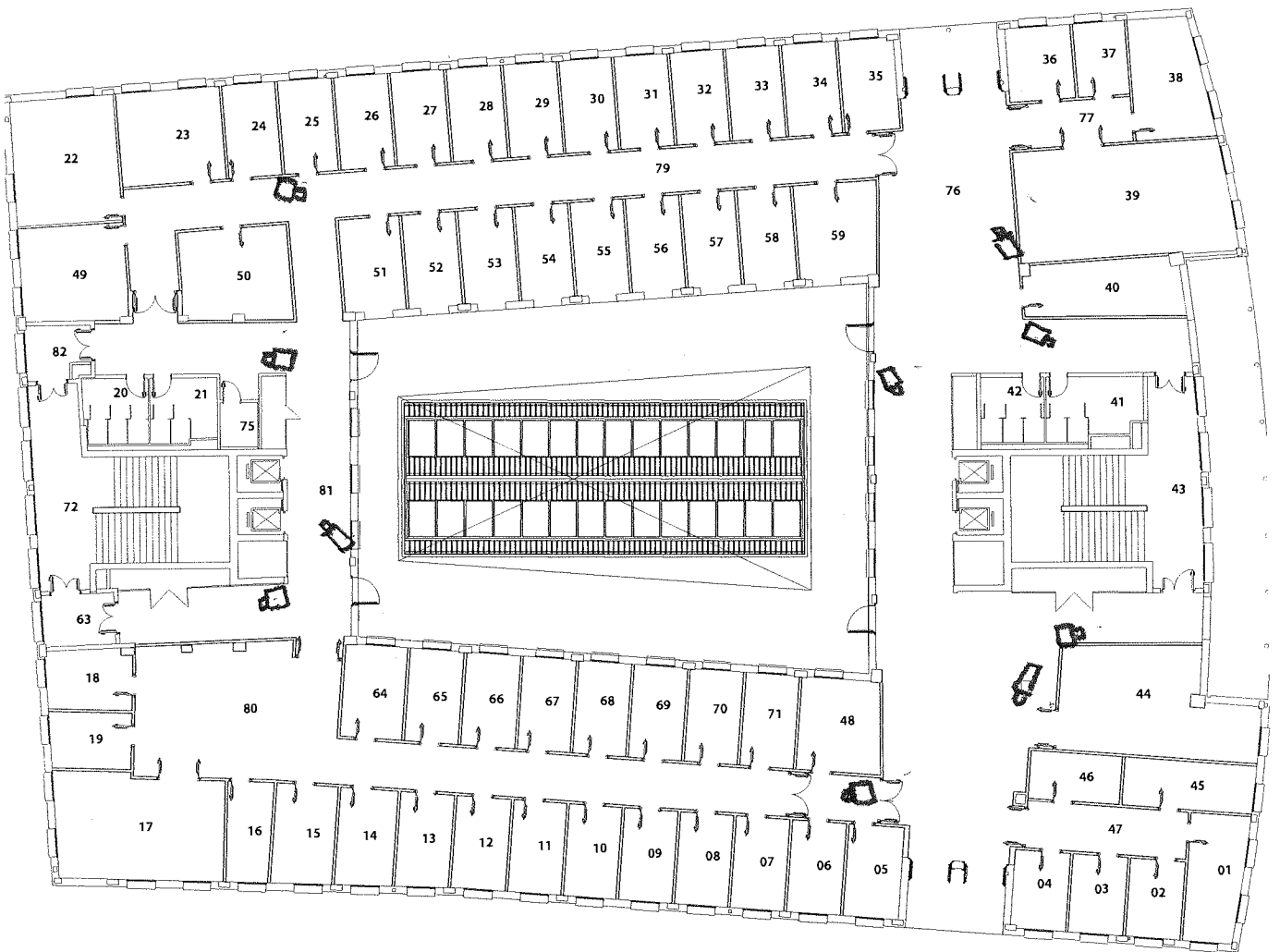
10 + 2



TOT: 1582.68 mq

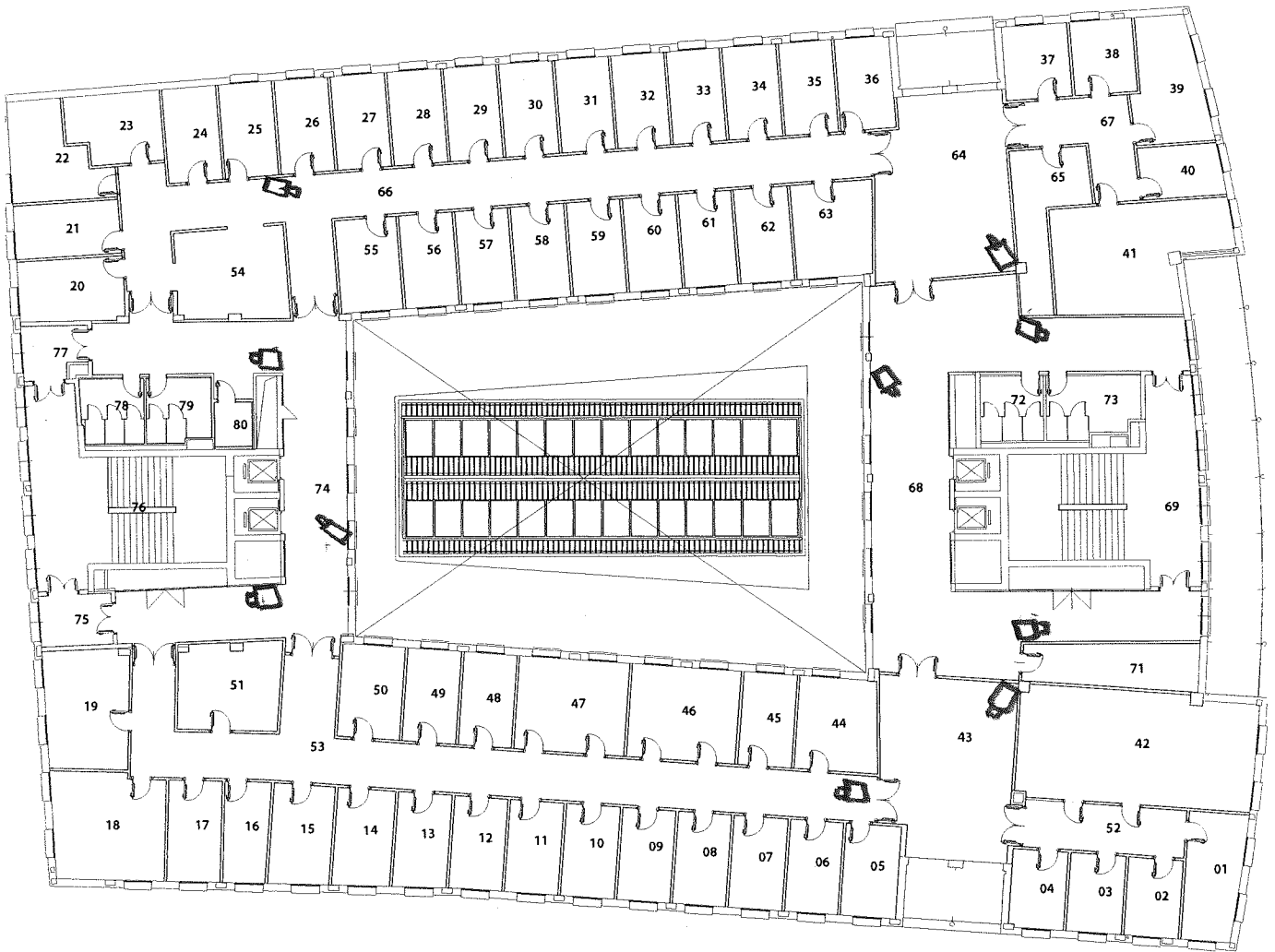
Infocad™ FlashViewer





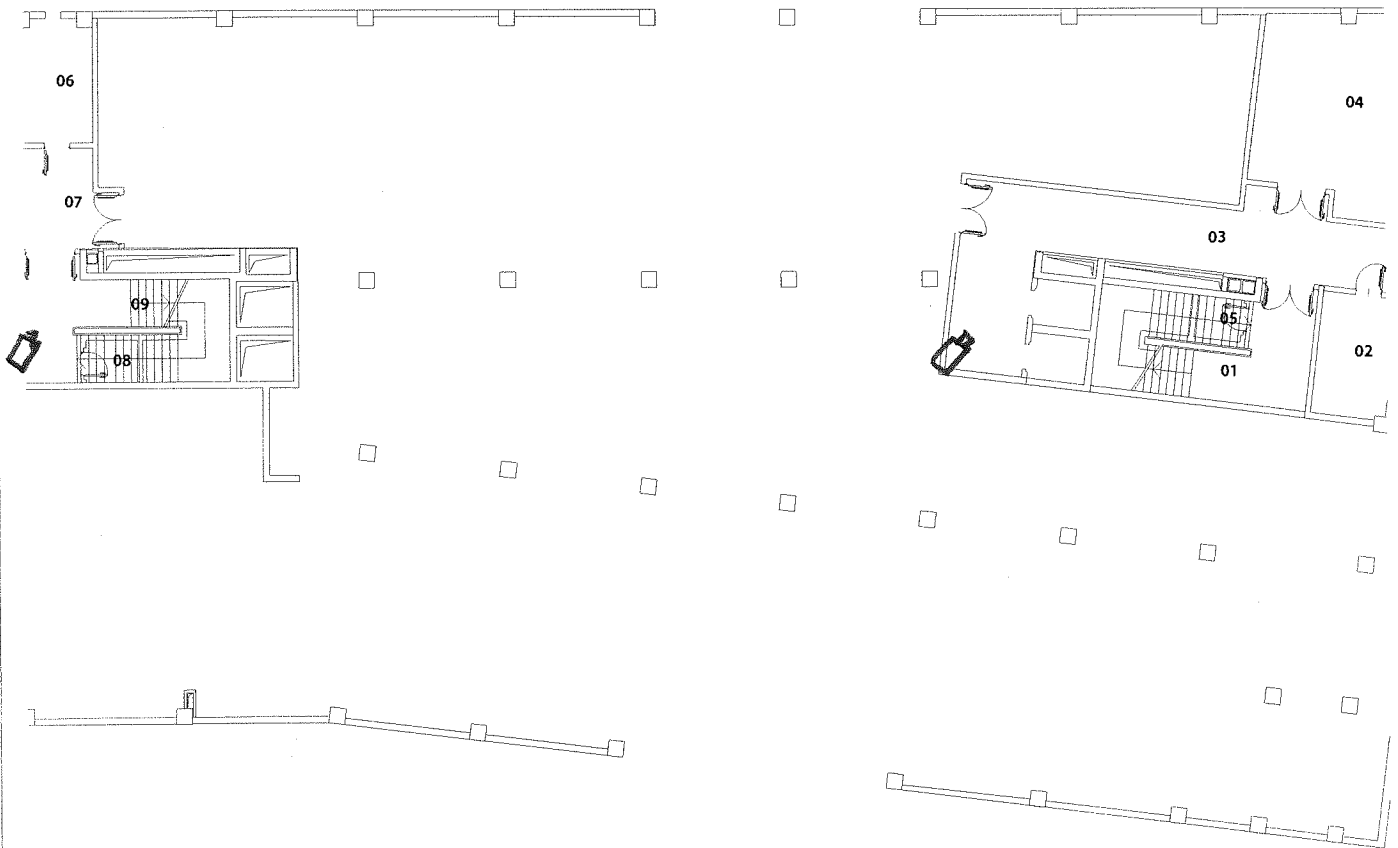


10





2



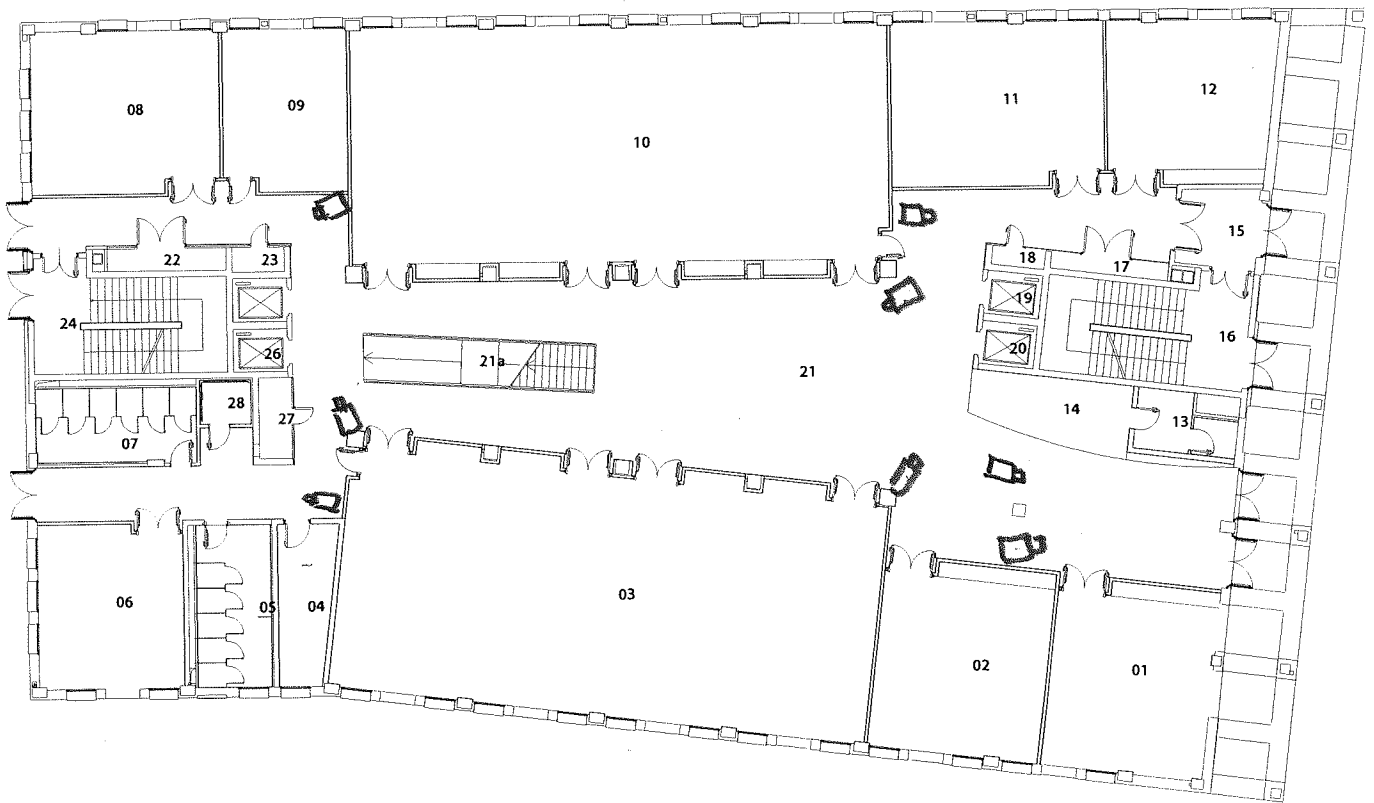


UNIVERSITÀ
DEGLI STUDI
FIRENZE

Ufficio
Patrimonio
Immobiliare

Novoli, [400.03] Edificio D5, Terreno

Z
L.N.



TOT: 1296.93 mq

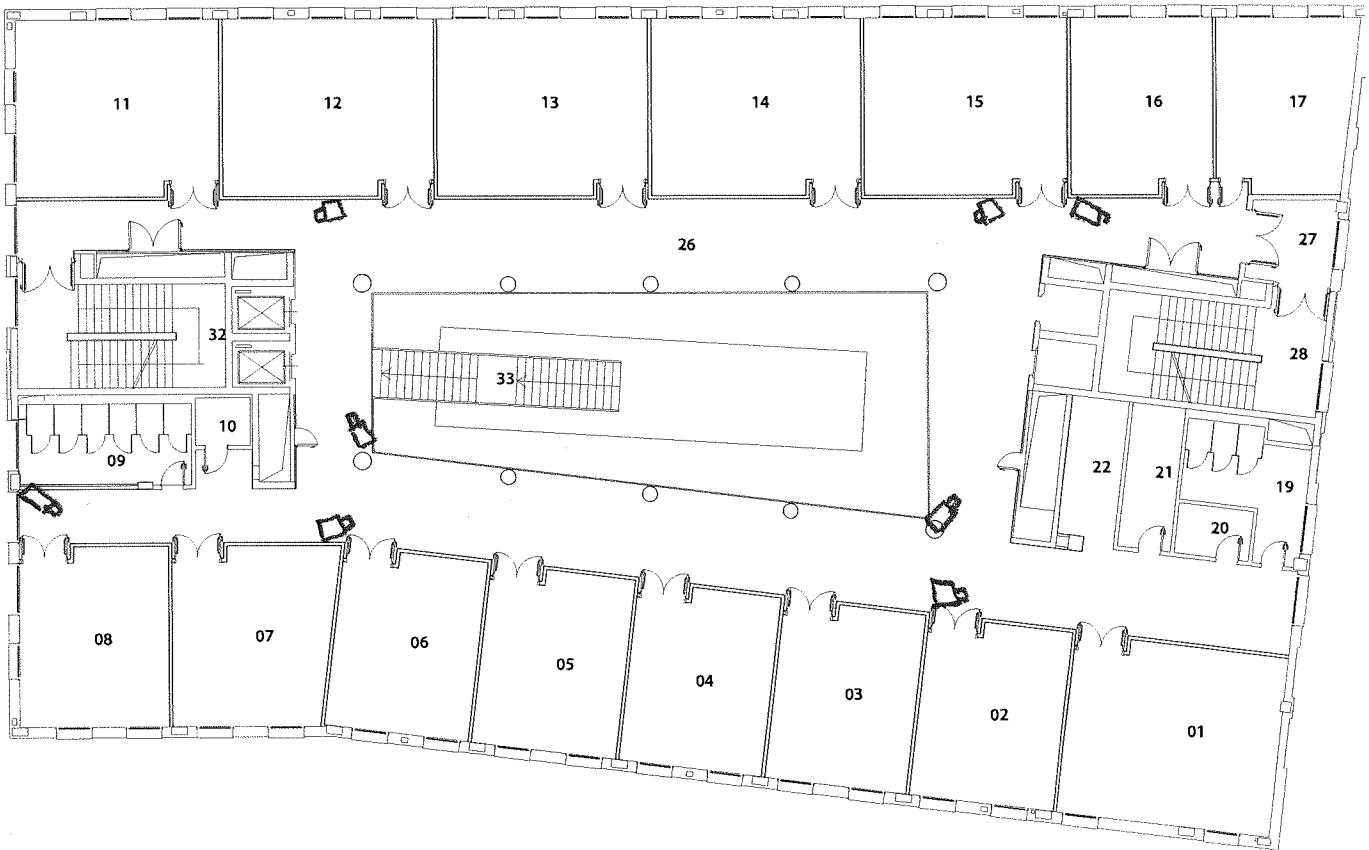
Infocad^{FM} FlashViewer



UNIVERSITÀ
DEGLI STUDI
FIRENZE

Ufficio
Patrimonio
Immobiliare

Novoli, [400.03] Edificio D5, Primo



TOT: 1149.11 mq

Infocad^{PM} FlashViewer



UNIVERSITÀ
DEGLI STUDI
FIRENZE

Ufficio
Patrimonio
Immobiliare

Novoli, [400.03] Edificio D5, Secondo

7



TOT: 1116.44 mq

Infocad^{FM} FlashViewer



7

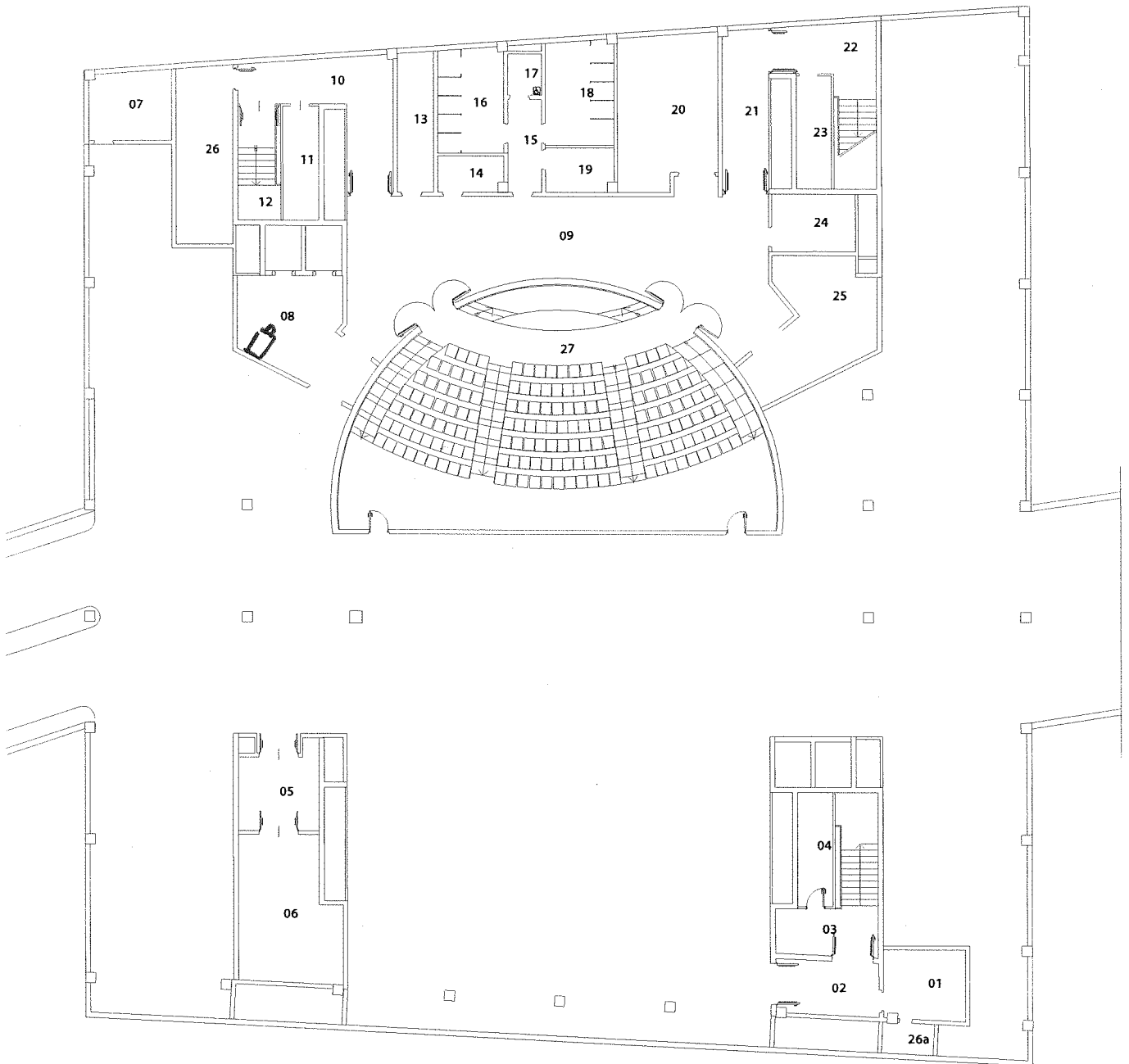




UNIVERSITÀ
DEGLI STUDI
FIRENZE

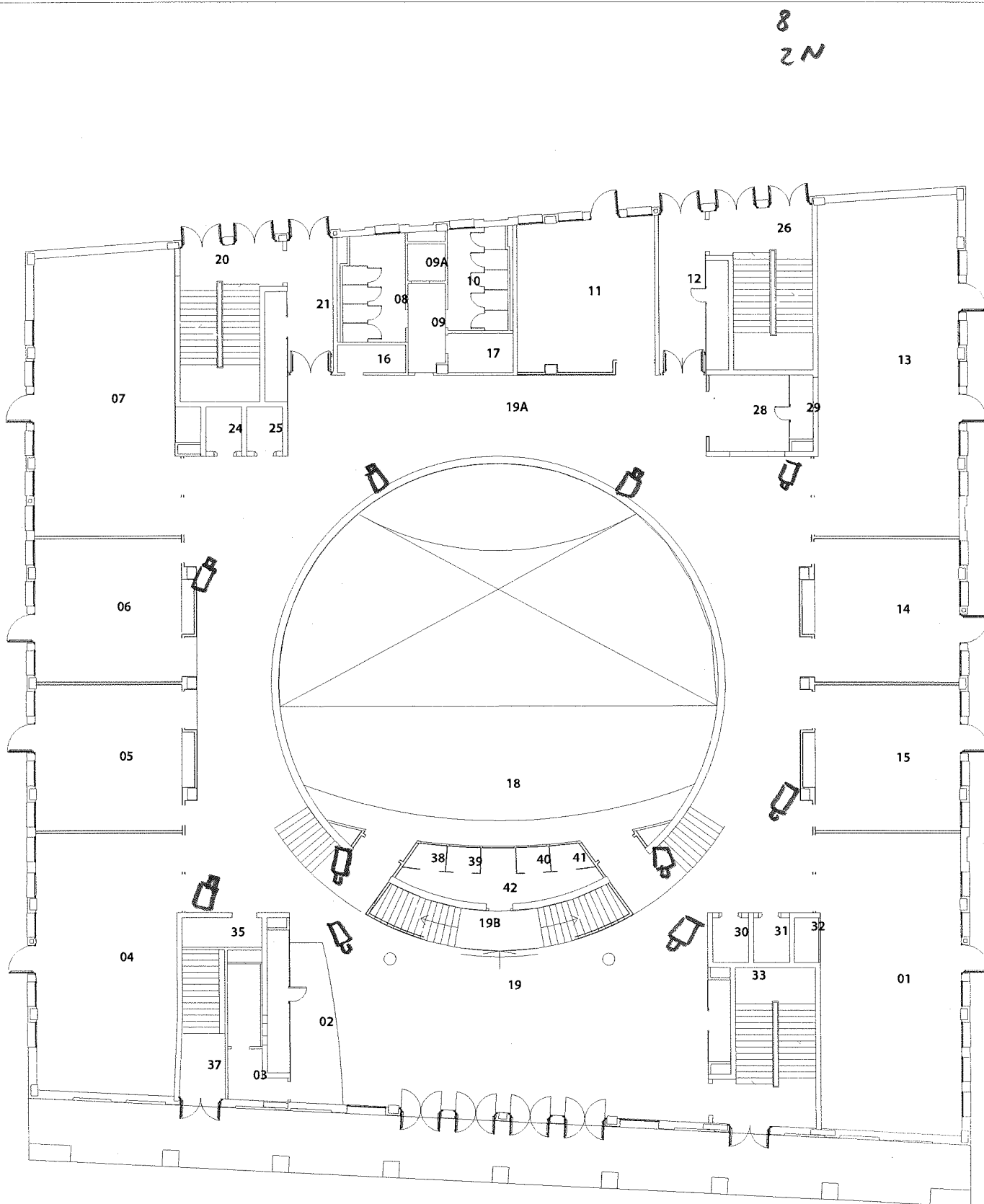
Ufficio
Patrimonio
Immobiliare

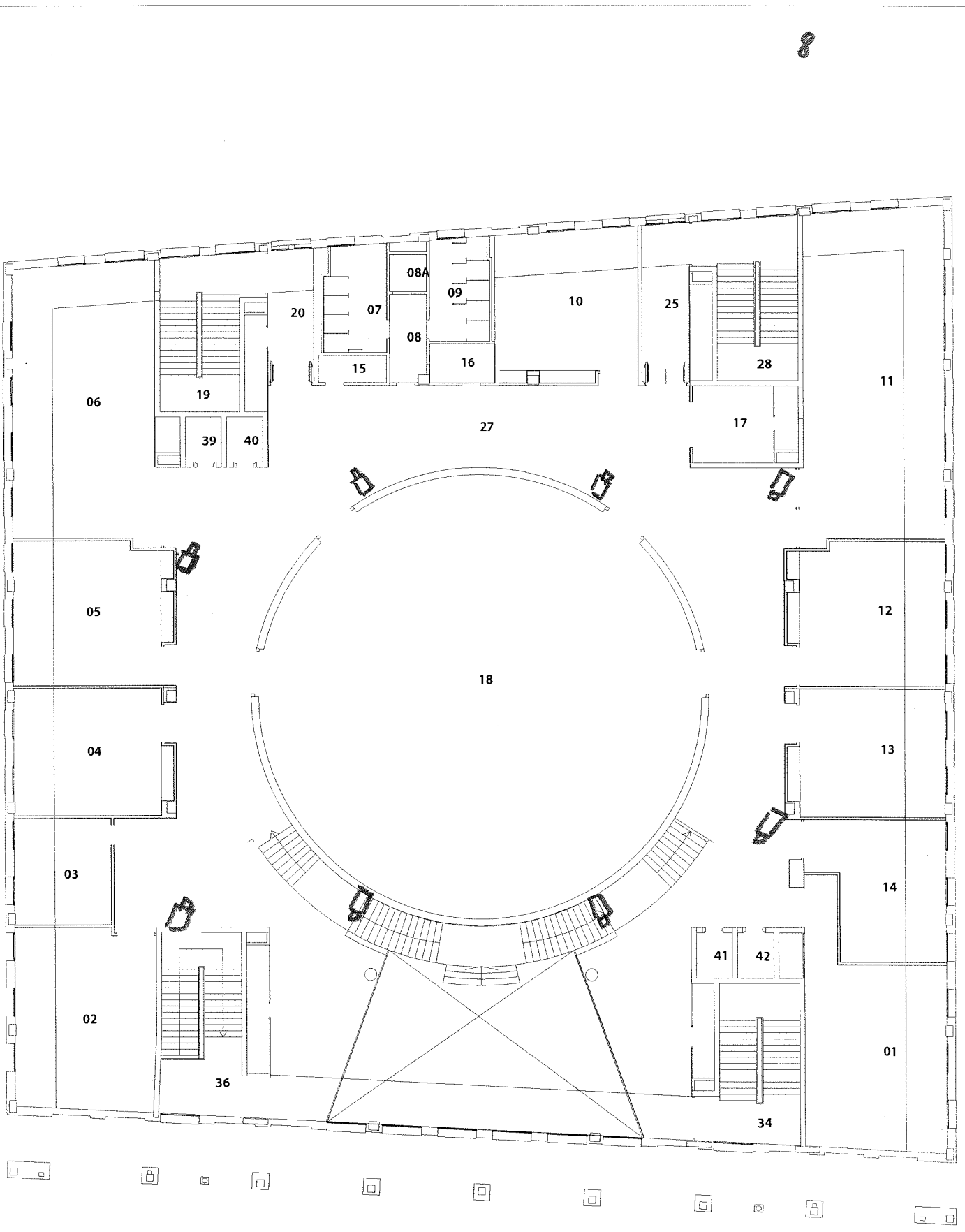
Novoli, [400.04] Edificio D6, Interrato

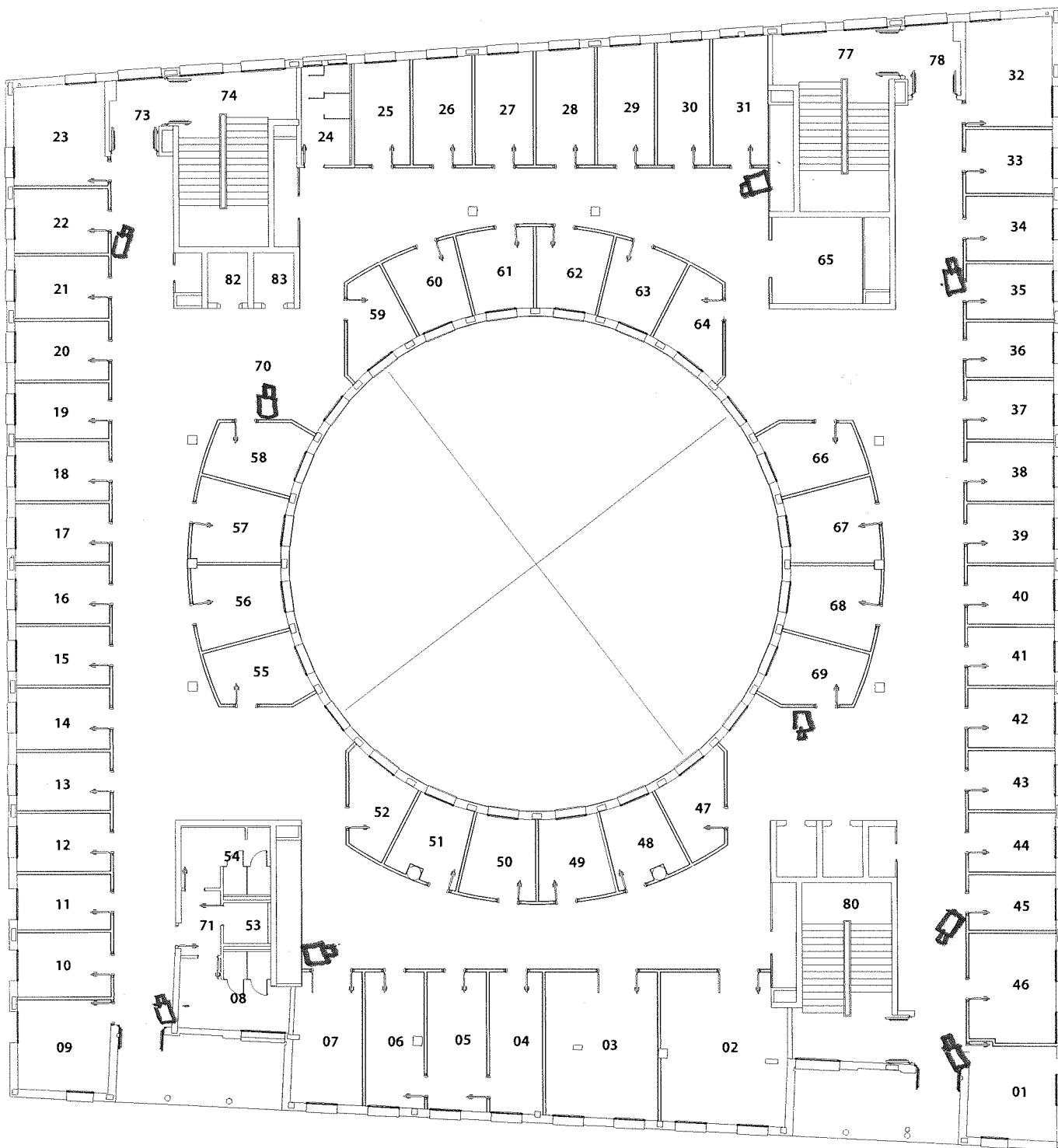


TOT: 738.54 mq

Infocad^{PM} FlashViewer

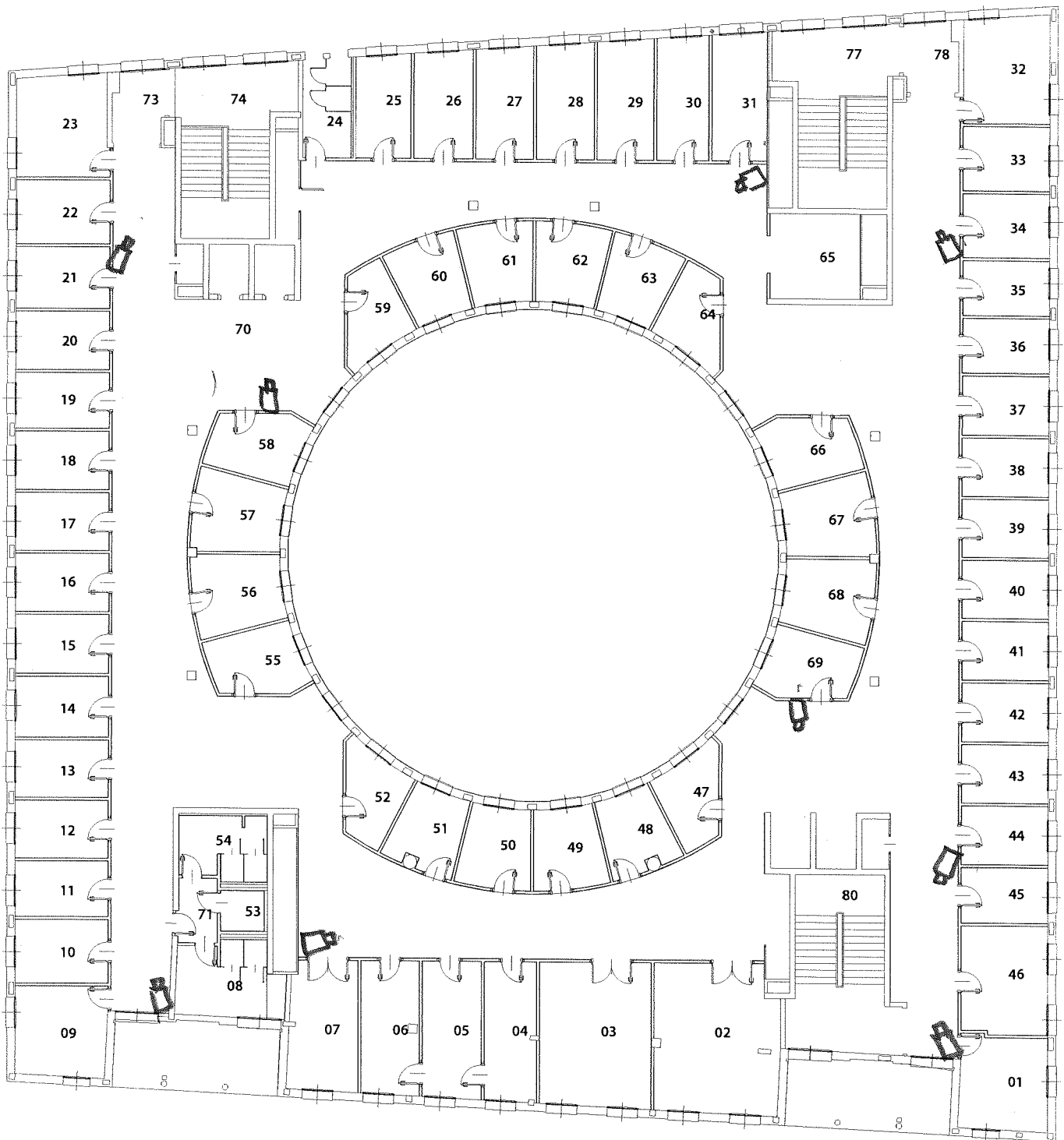






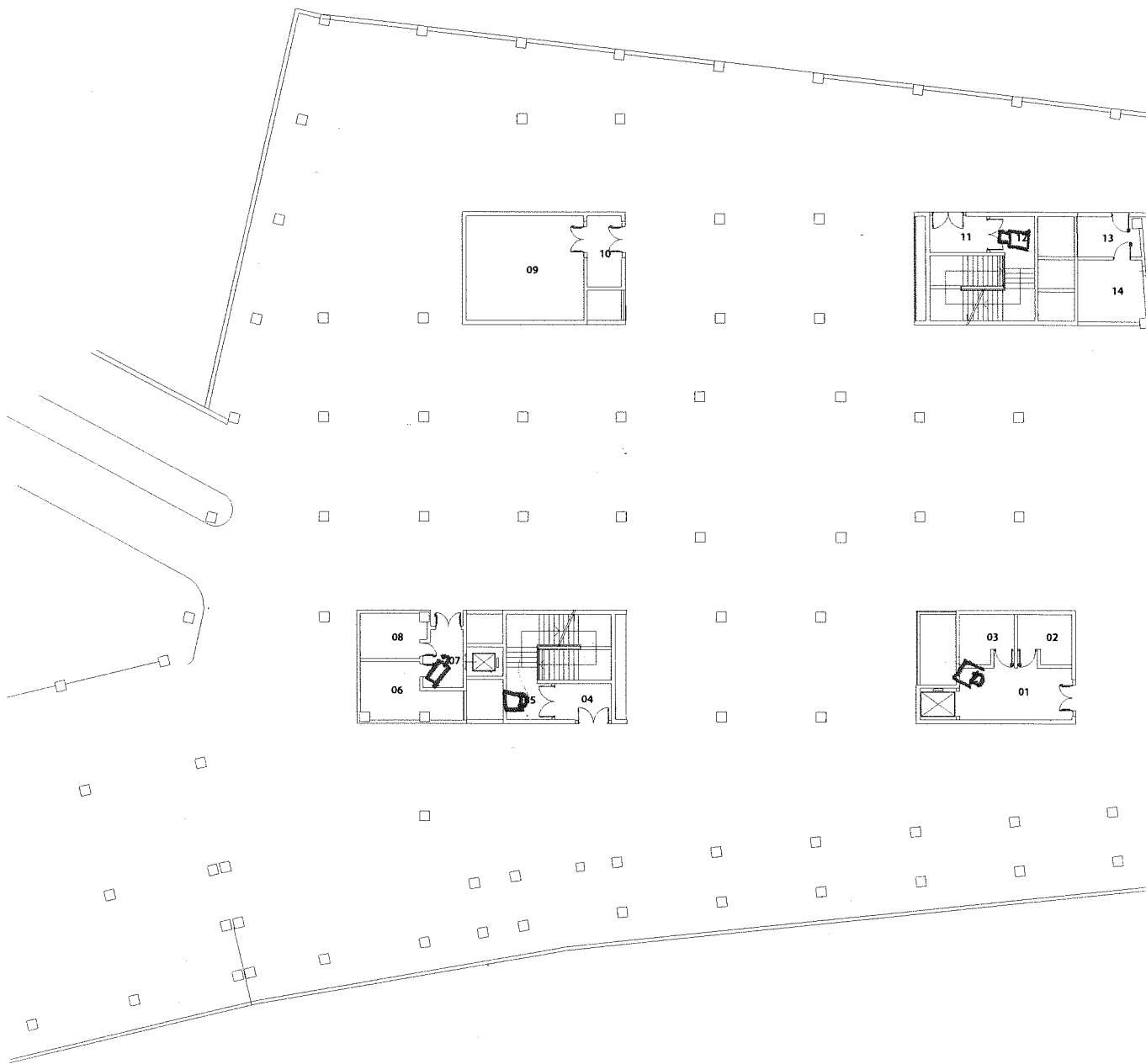


9





4



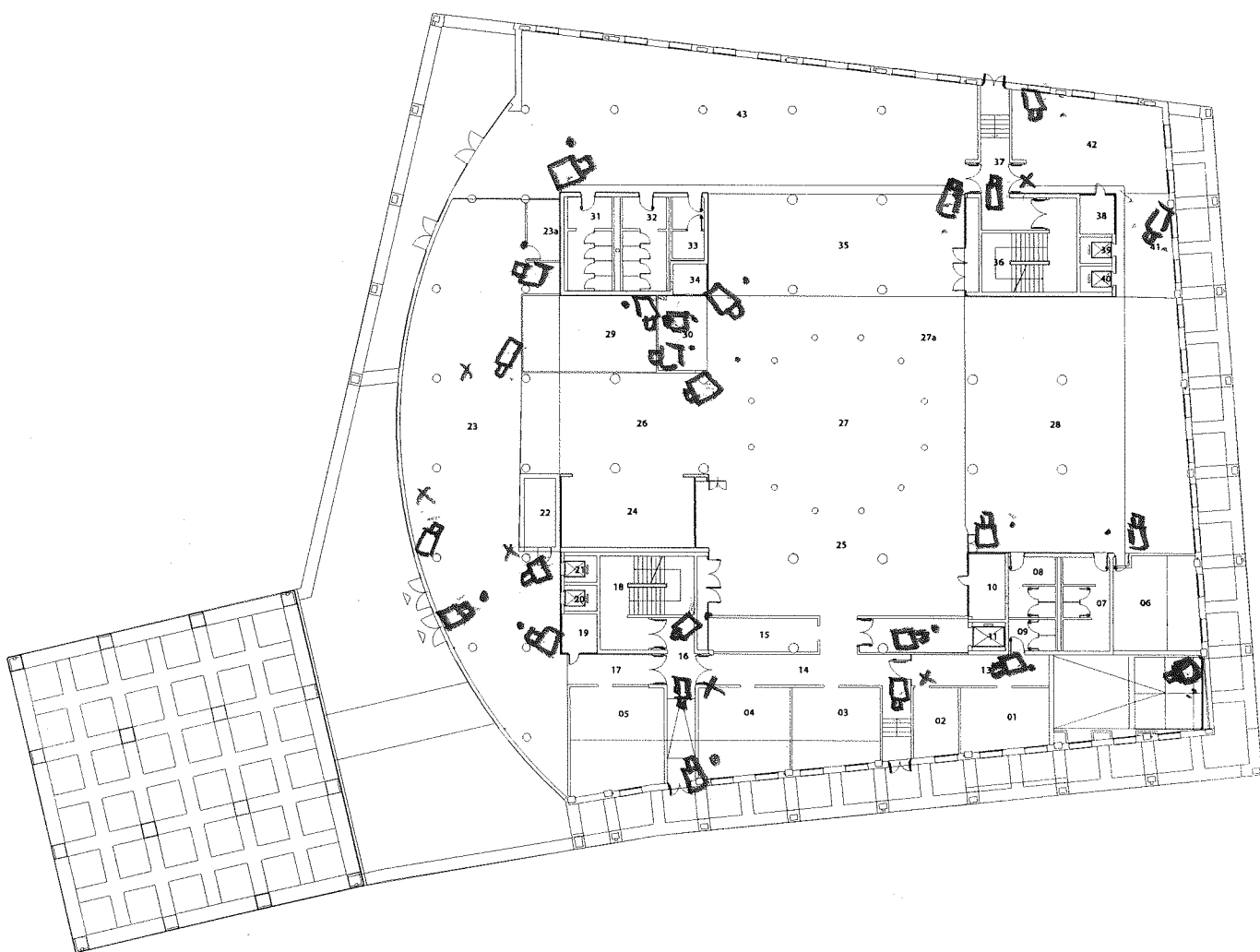


UNIVERSITÀ
DEGLI STUDI
FIRENZE

Ufficio
Patrimonio
Immobiliare

Novoli, [400.05] Edificio D10, Terreno

19 + 6



TOT: 2124.05 mq

Infocad^{PM} FlashViewer

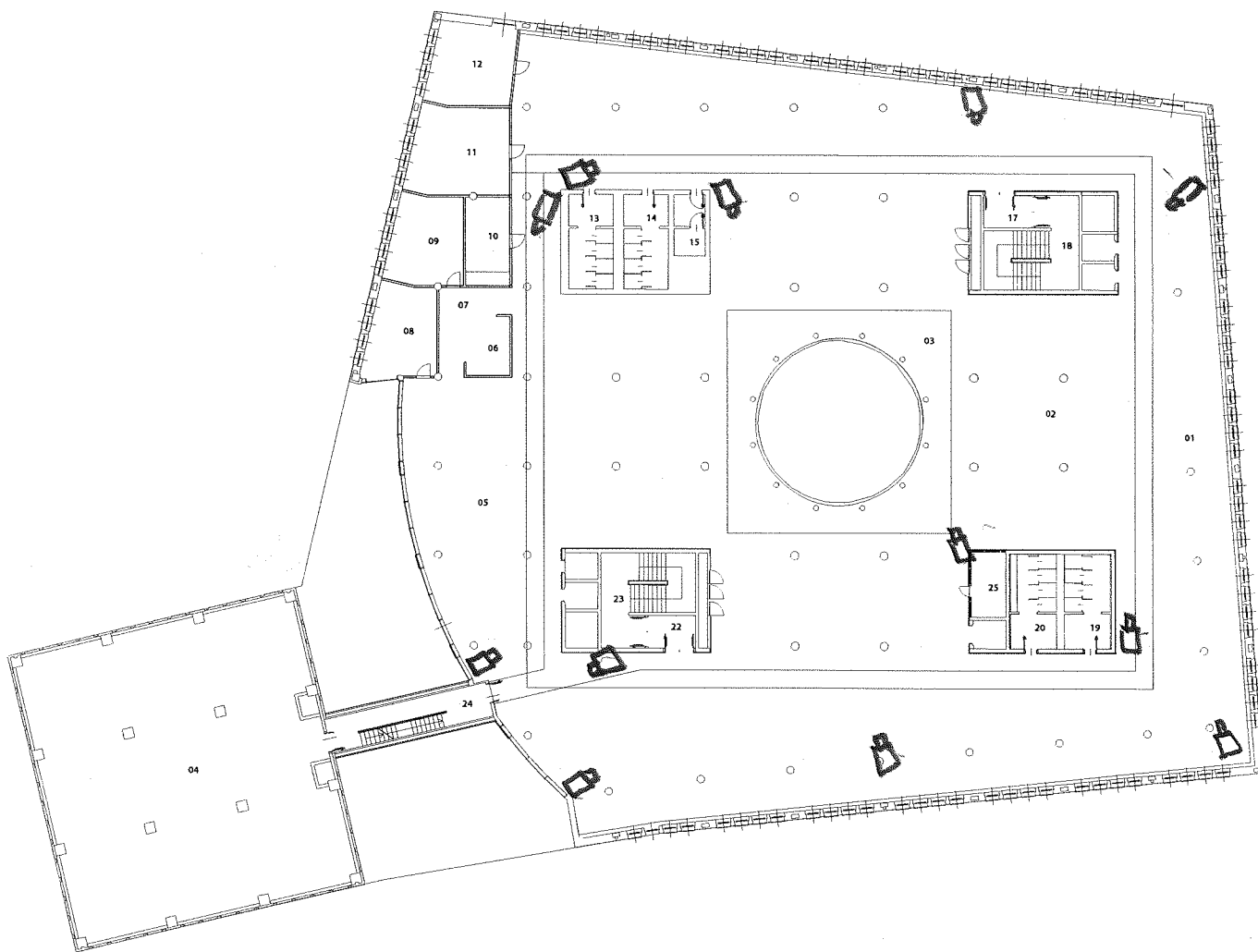


UNIVERSITÀ
DEGLI STUDI
FIRENZE

Ufficio
Patrimonio
Immobiliare

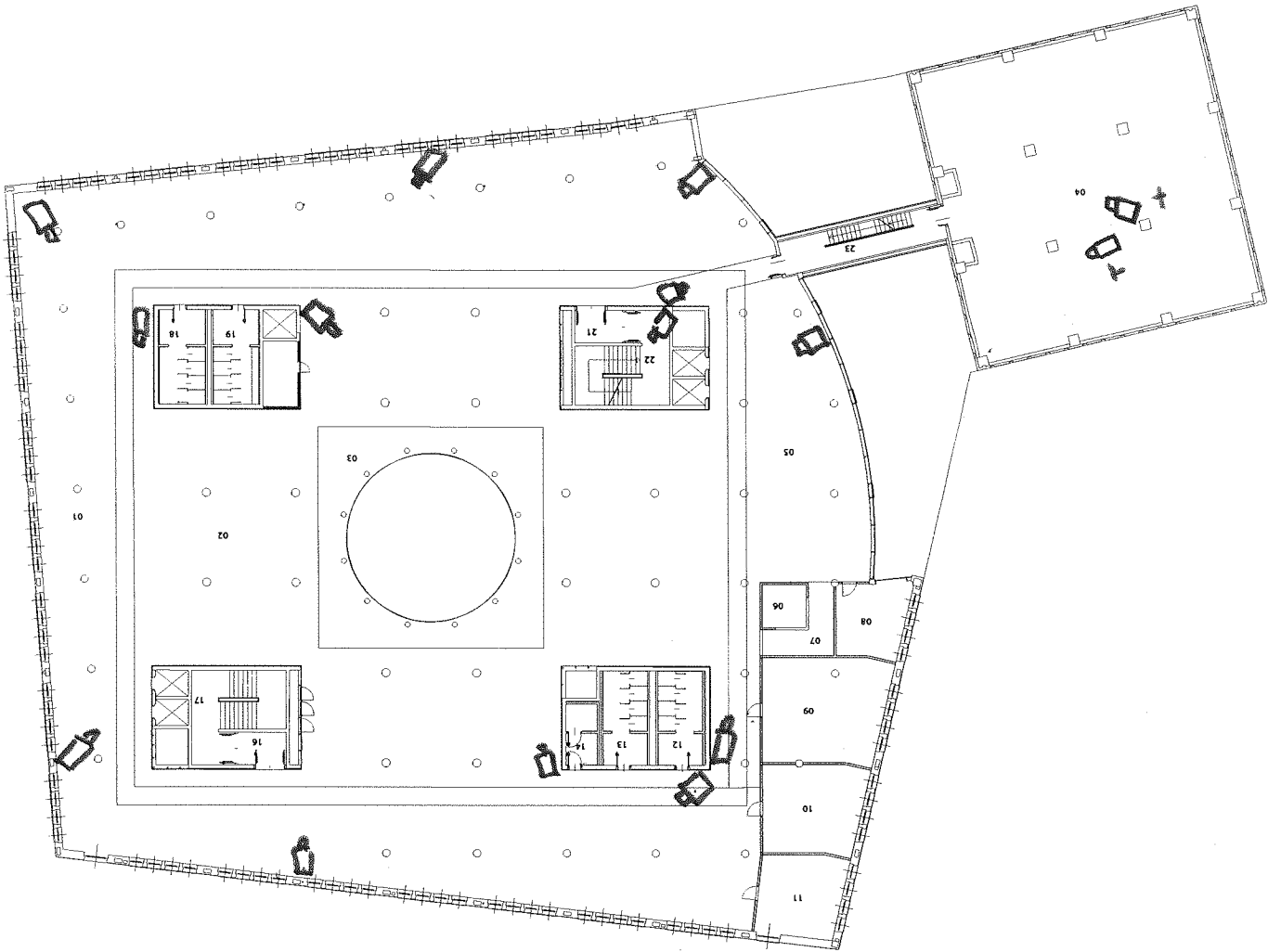
Novoli, [400.05] Edificio D10, Primo

12



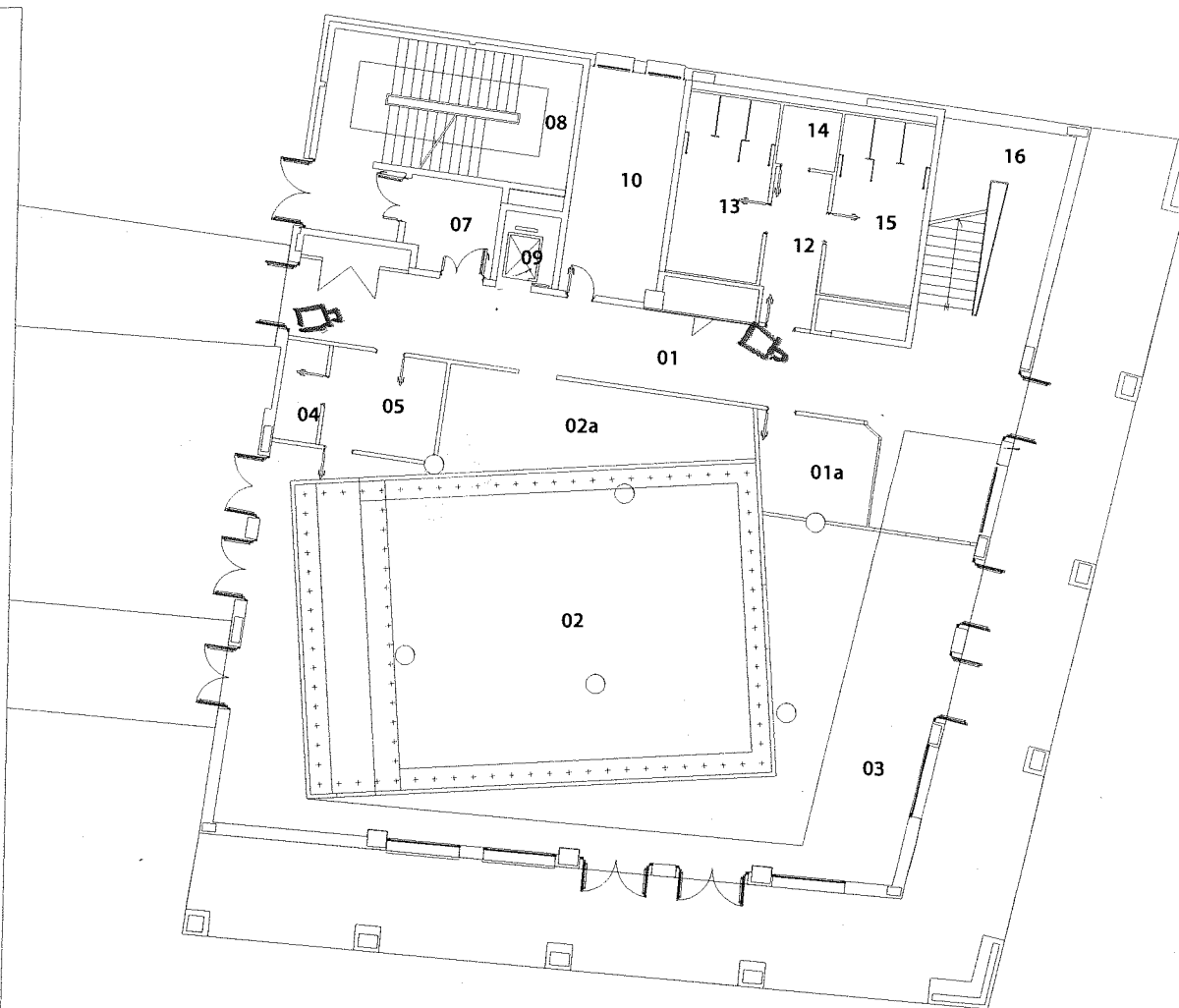
TOT: 2803.3 mq

Infocad^{FM} FlashViewer



12 + 2







UNIVERSITÀ
DEGLI STUDI
FIRENZE

Ufficio
Patrimonio
Immobiliare

Novoli, [400.06] Edificio D14, Primo



TOT: 514.37 mq

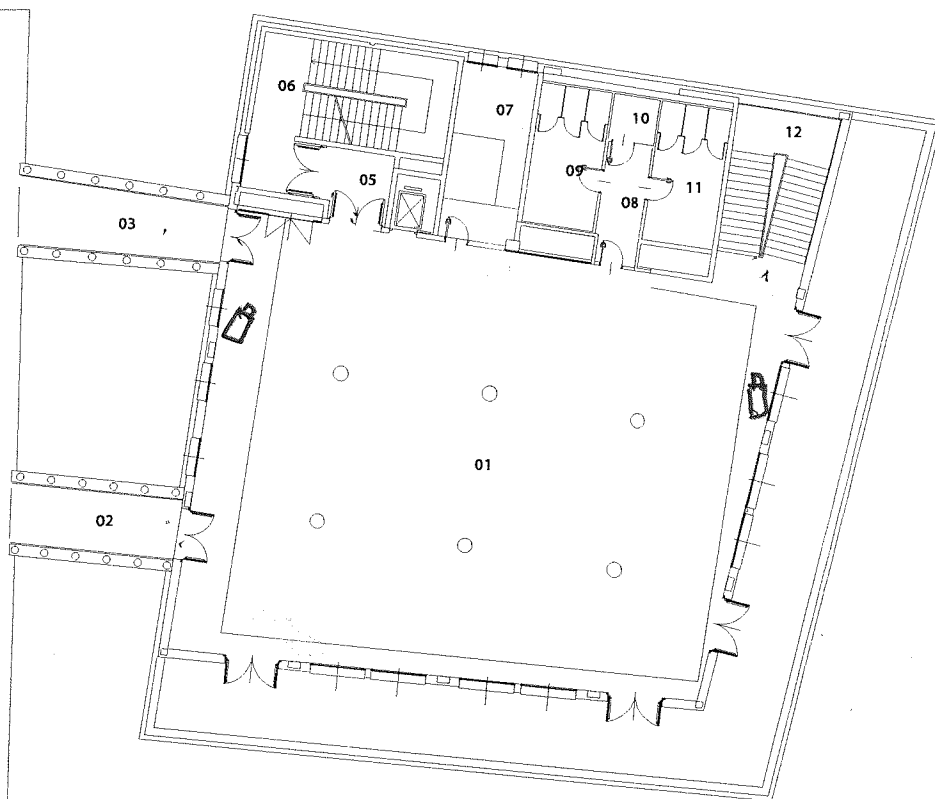
Infocad™ FlashViewer



UNIVERSITÀ
DEGLI STUDI
FIRENZE

Ufficio
Patrimonio
Immobiliare

Novoli, [400.06] Edificio D14, Secondo



TOT: 541.53 mq

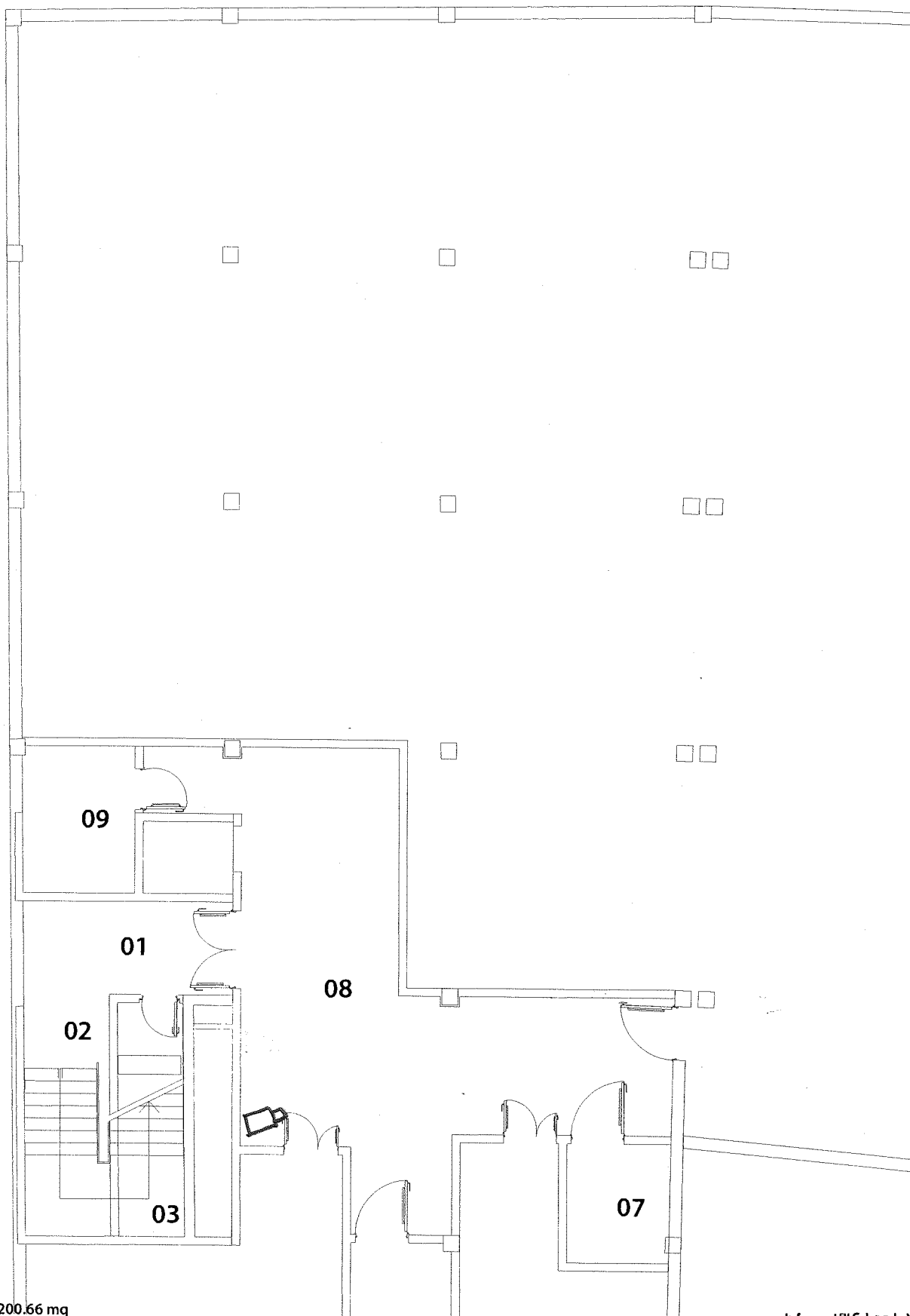
Infocad^{FM}FlashViewer



UNIVERSITÀ
DEGLI STUDI
FIRENZE

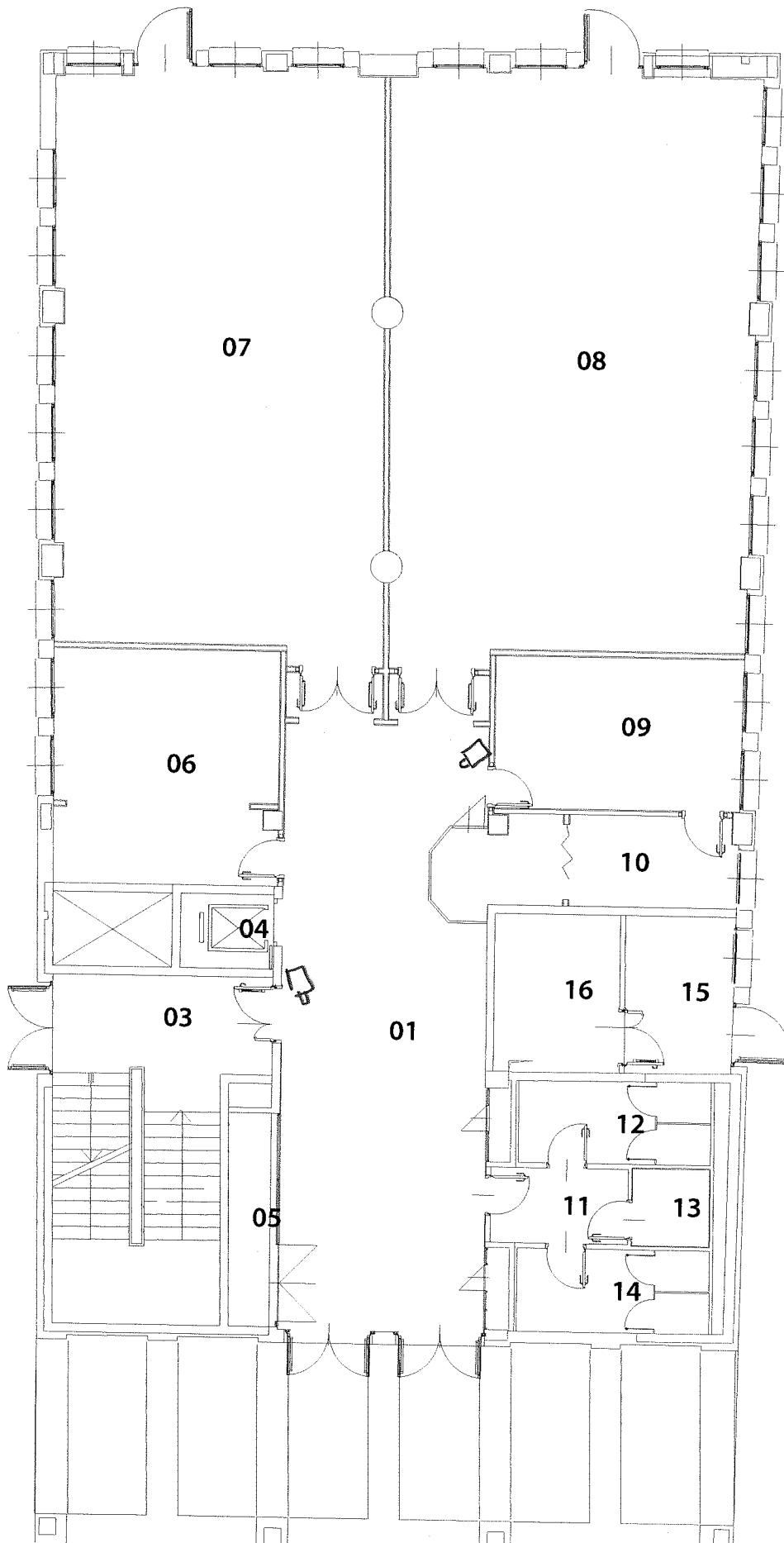
Ufficio
Patrimonio
Immobiliare

Novoli, [400.07] Edificio D15, Interrato



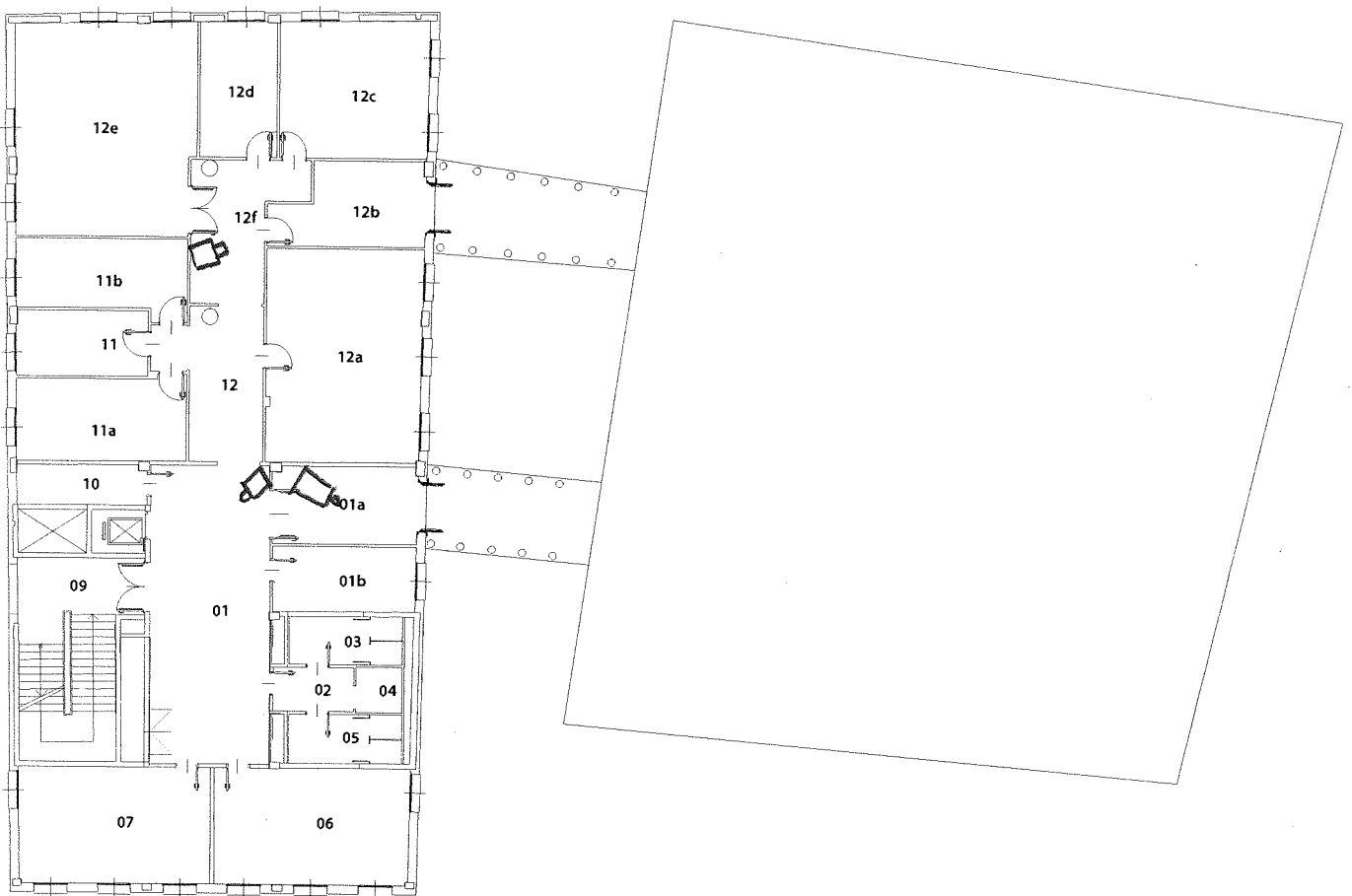
TOT: 200.66 mq

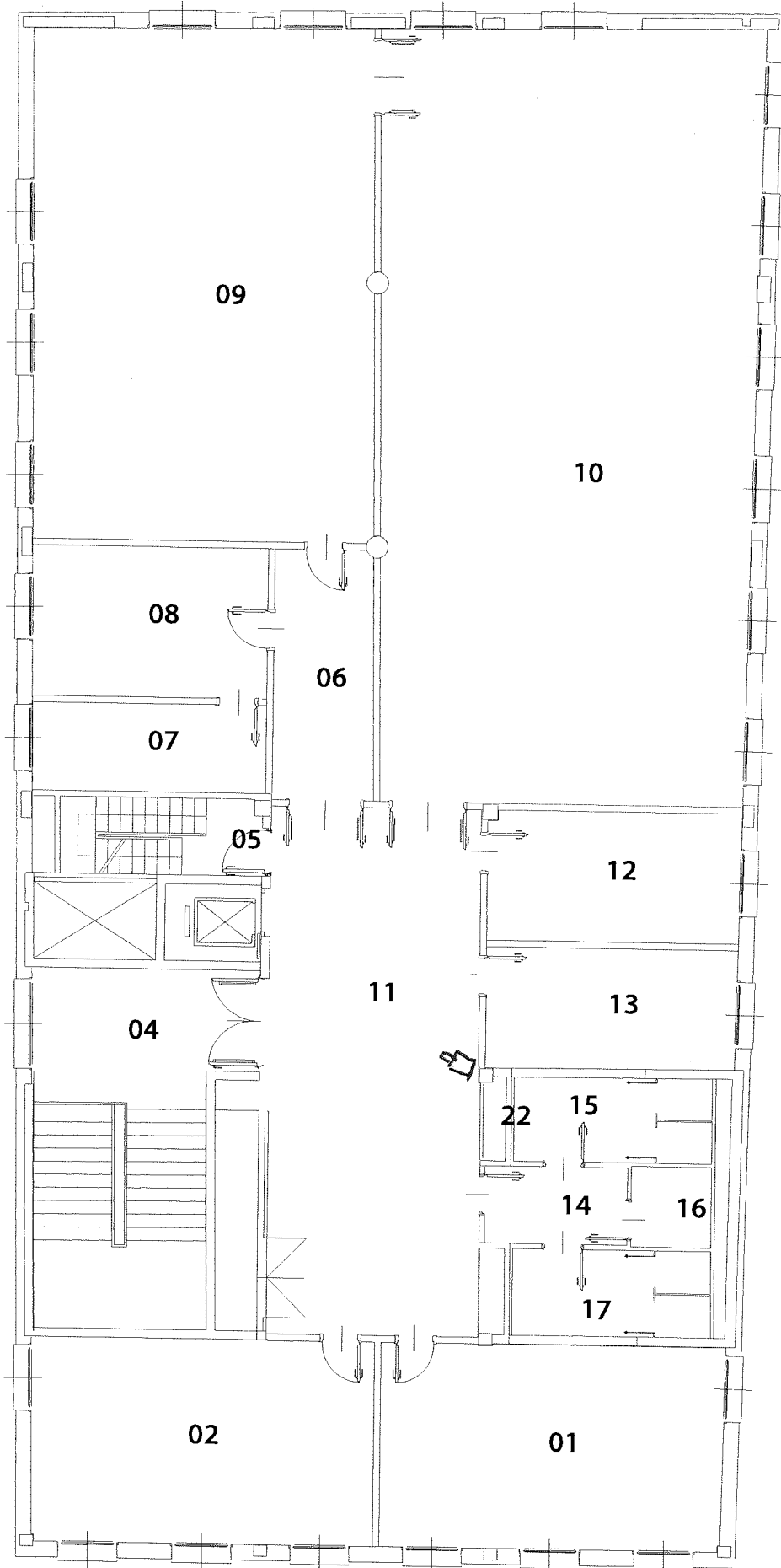
Infocad^{FM} FlashViewer





3



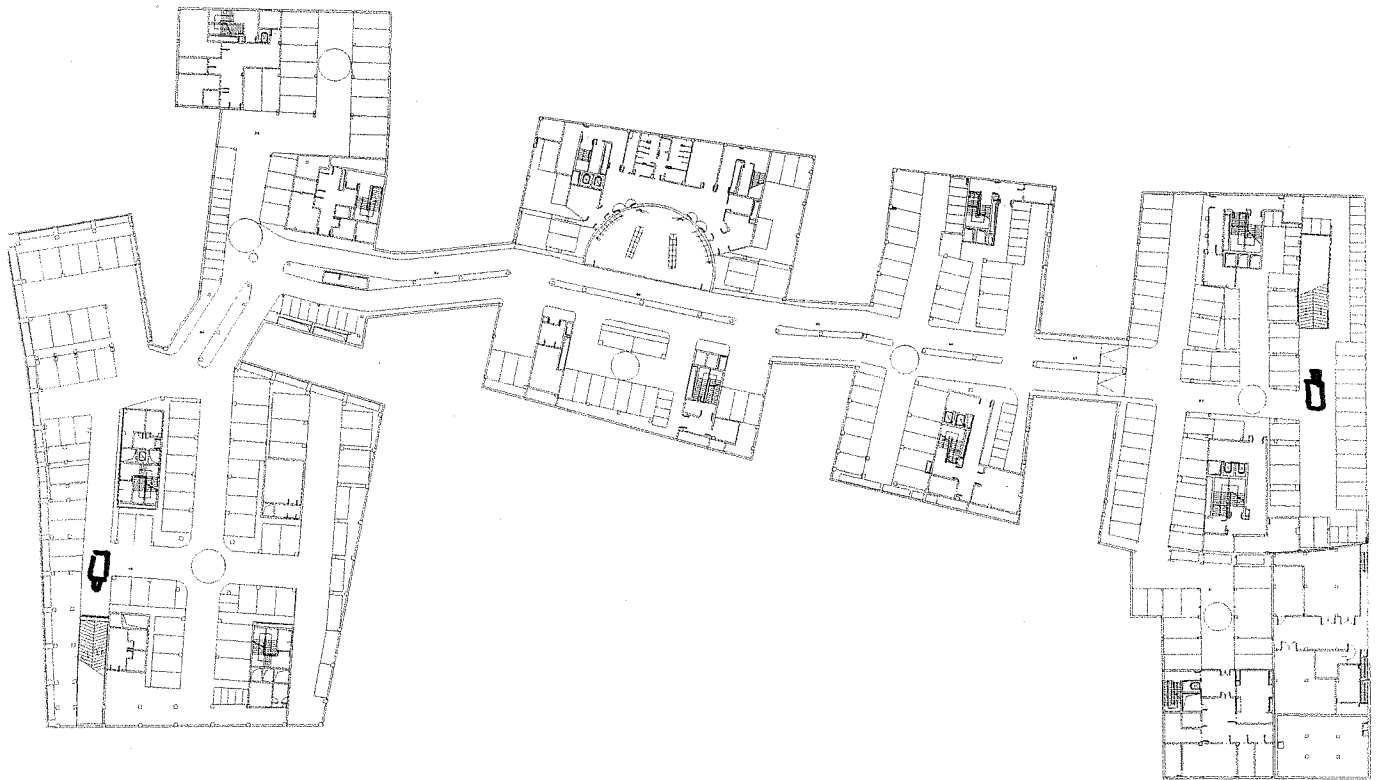




UNIVERSITÀ
DEGLI STUDI
FIRENZE

Ufficio
Patrimonio
Immobiliare

Novoli, [400.08] Garage interrato, Garage interrato




TOT: 9755.76 mq

Infocad™ FlashViewer

22/10/2017

Università degli studi Dip fisiopatologia clinica - Google Maps

Google Maps Università degli studi Dip fisiopatologia clinica



2 Tel SBARRA

Handwritten signatures and initials in blue and black ink are present at the bottom of the page, including what appears to be 'CTB' and several illegible scribbles.

Immagini ©2017 Google, Dati cartografici ©2017 Google Italia 20 m